

CANADA

EDITION 1 116 O/7

Military users, refer to this map as: Référence de la carte pour usage militaire:	SERIES MAP EDITION	A 722 116 O/7 1 MCE	SÉRIE CARTE ÉDITION
--	--------------------------	---------------------------	---------------------------



LEGEND - LÉGENDE

ROADS AND RELATED FEATURES

HARD SURFACE, ALL WEATHER
LOOSE SURFACE
CART TRACK, WINTER ROAD
OR ROAD UNDER CONSTRUCTION
TRAIL, CUT LINE, PORTAGE
BUILT-UP AREA
RAILWAY, SIDING, STATION, STOP
BRIDGE
SEAPLANE BASE, ANCHORAGE

LANDMARK FEATURES

HOUSE, BARN
CHURCH, SCHOOL
POST OFFICE
HISTORICAL SITE
TOWERS, FIRE, RADIO
WELL, OIL, GAS
TANK, OIL, GASOLINE, WATER
TELEPHONE LINE
POWER TRANSMISSION LINE
MINE
CUTTING, EMBANKMENT
GRAVEL PIT

BOUNDARIES AND SURVEY CONTROL

INTERNATIONAL, PROVINCIAL
BOUNDARY MONUMENT
COUNTY, DISTRICT
TOWNSHIP, PARISH - SURVEYED
UNSURVEYED
TOWNSHIP, DLS - SURVEYED, UNSURVEYED
SECTION CORNERS
MUNICIPALITY
INDIAN RESERVE, PARK, ETC
HORIZONTAL SURVEY POINT
BENCH MARK
SPOT ELEVATION, ELEVATION APPROXIMATE

DRAINAGE AND RELATED FEATURES

STREAM, SHORELINE, INDEFINITE
DIRECTION OF FLOW
LAKE, INTERMITTENT LAKE
INUNDATED LAND
MARSH, SWAMP (WOODED)
DRY RIVER BED WITH CHANNELS
SAND, ABOVE, IN WATER
STRING BOG
TUNDRA, PONDS, POLYGONS
RAPIDS, FALLS, RAPIDS
FORESHORE FLATS
ROCK
DAM
WHARF
DITCH
RELIEF FEATURES
CONTOURS
APPROXIMATE CONTOUR
DEPRESSION
ESKER
PINGO
SAND, SAND DUNES
PALSA BOG
WOODED AREA
CLEARED AREA

ROUTES ET OUVRAGES CONNEXES

SURFACE DURE, TOUTES SAISONS
GRAVIER
CHEMIN DE TERRE, D'HIVER
OU CHEMIN EN CONSTRUCTION
SENTIER, PERÇEE, PORTAGE
AGGLOMÉRATION
CHEMIN DE FER, VOIE D'ÉVITEMENT, GARE, ARRÊT
PONT
HYDROAÉROPORT, MOULAGE
POINTS DE REPÈRE
MAISON, GRANGE
ÉGLISE, ÉCOLE
BUREAU DE POSTE
LIEU HISTORIQUE
TOURS, FEU, RADIO
PUITS, PÉTROLE, GAZ
RÉSÉROIR, PÉTROLE, ESSENCE, EAU
LIGNE TÉLÉPHONIQUE
LIGNE DE TRANSPORT D'ÉNERGIE
MINE
TRANCHÉE, REMBLAI
FOSSE DE GRAVIER

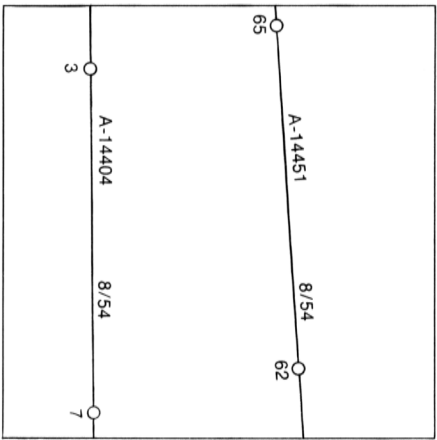
FRONTIÈRES ET POINTS DE RÉFÉRENCES

INTERNATIONALE, PROVINCIALE
BORNE FRONTIÈRE
COMTÉ, DISTRICT
CANTON, PAROISSE - ARPENTE
NON ARPENTE
CANTON, DLS - ARPENTE, NON ARPENTE
SECTION ANGULAIRE
MUNICIPALITÉ
RÉSERVE INDIENNE, PARC, ETC
REPÈRE PLANIMÉTRIQUE
REPÈRE DE NIVELLEMENT
POINT COTÉ, ÉLEVATION APPROXIMATIVE

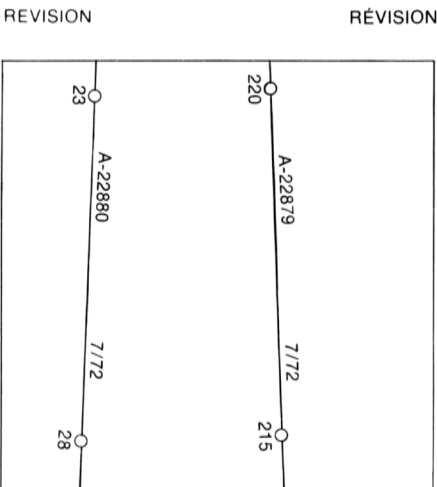
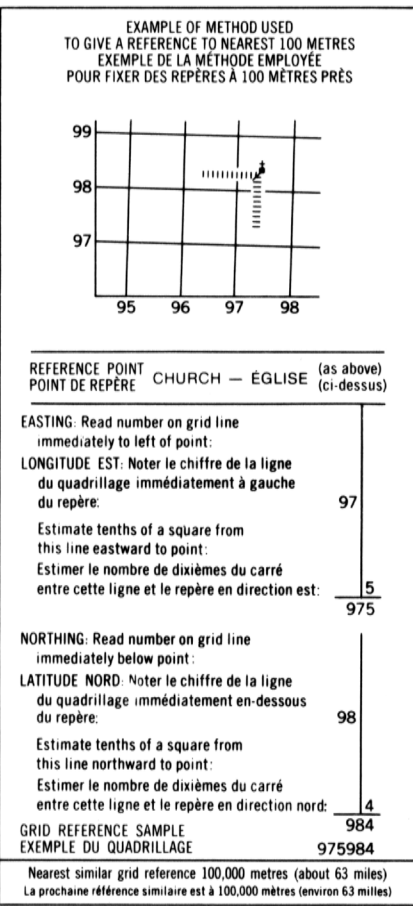
DRAINAGE ET OUVRAGES CONNEXES

COURS D'EAU, RIVE, IMPRECISE
DIRECTION DU COURANT
LAC, LAC INTERMITTENT
TERRAIN, INONDE
MARAIS, MARECAGE (BOISÉ)
LIT DE COURS D'EAU TARI AVEC CHENAUX
SABLE, AU DESSUS, DANS L'EAU
MARECAGES EN ENFILADE
TOUNDRA, ETANGS, SOLS POLYGAUX
RAPIDES, CHUTES, RAPIDES
ESTRANS
ROCHE
BARRAGE
QUAI
FOSSE
RELIEF
COURBE DE NIVEAU
COURBE DE NIVEAU APPROXIMATIF
COURBE DE CUVETTE
ESKER
PINGO
SABLE, DUNES
PALSE
REGION BOISEE
REGION DEBOISEE

PHOTOGRAPHY PHOTOGRAPHIE
COMPIATION RESTITUTION



GRID ZONE DESIGNATION DESIGNATION DE LA ZONE DU QUADRILLAGE	100,000 M. SQUARE IDENTIFICATION IDENTIFICATION DU CARRÉ DE 100,000 M.
7 W	E E F E 6



116 O/11	116 O/10	116 O/9
116 O/6	116 O/7	116 O/8
116 O/3	116 O/2	116 O/1

ONE THOUSAND METRE
UNIVERSAL TRANSVERSE MERCATOR GRID
ZONE 7
QUADRILLAGE DE MILLE MÉTRES
UNIVERSAL TRANSVERSE DE MÈTRES

The 1973 MAGNETIC BEARING is 33 05' (588 mis)
EAST of GRID NORTH.

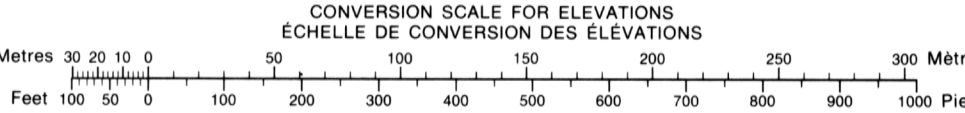
ANNUAL CHANGE DECREASING 4 9'

GRID NORTH is 2 05' (37 mis) EAST of TRUE NORTH
for centre of map.

Le REPÈRE MAGNÉTIQUE en 1973 est à 33 05' (588 mis)
EST de NORD DU QUADRILLAGE.

VARIATION ANNUELLE DÉCROISSANTE 4 9'

NORD DU QUADRILLAGE est 2 05' (37 mis) à l'est du
NORD GÉOMAGNÉTIQUE au centre de la carte.



CONTOUR INTERVAL 50 FEET
WITH 25 FOOT AUXILIARY CONTOURS UP TO 1500 FEET


ÉQUIDISTANCE DES COURBES 50 PIEDS
AVEC COURBES AUXILIAIRES DE 25 PIEDS JUSQU'À 1500 PIEDS

PRODUCED BY SURVEYS AND MAPPING BRANCH,
DEPARTMENT OF ENERGY, MINES AND RESOURCES,
OTTAWA, 1973.

COPIES MAY BE OBTAINED FROM THE MAP DISTRIBUTION
OFFICE, DEPARTMENT OF ENERGY, MINES AND RESOURCES,
OTTAWA, 1973.

NORTH AMERICAN DATUM 1927
TRANSVERSE MERCATOR PROJECTION

© CANADA. COPYRIGHTS RESERVED 1973.



CHOCHO HILL
YUKON TERRITORY

CES CARTES SONT EN VENTE AU BUREAU DE DISTRIBUTION
DES CARTES, MINISTÈRE DE L'ÉNERGIE, DES MINES ET
DES RESSOURCES, OTTAWA.

SYSTÈME DE RÉFÉRENCE GÉODÉSIQUE NORD-AMÉRICAIN 1927
PROJECTION TRANSVERSE DE MERCATOR

ÉTABLI PAR LA DIRECTION DES LEVÉS ET DE LA
CARTOGRAPHIE, MINISTÈRE DE L'ÉNERGIE, DES MINES ET
DES RESSOURCES, OTTAWA, EN 1973.

© CANADA 1973. TOUS DROITS RÉSERVÉS.