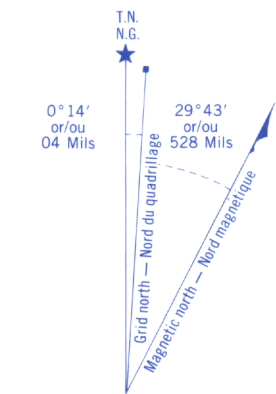


Military users:  
refer to this map as:  
Réf rence de cette carte:  
pour usage militaire:

SERIES A 722  
MAP 116 C/7  
EDITION 2 MCE EDITION

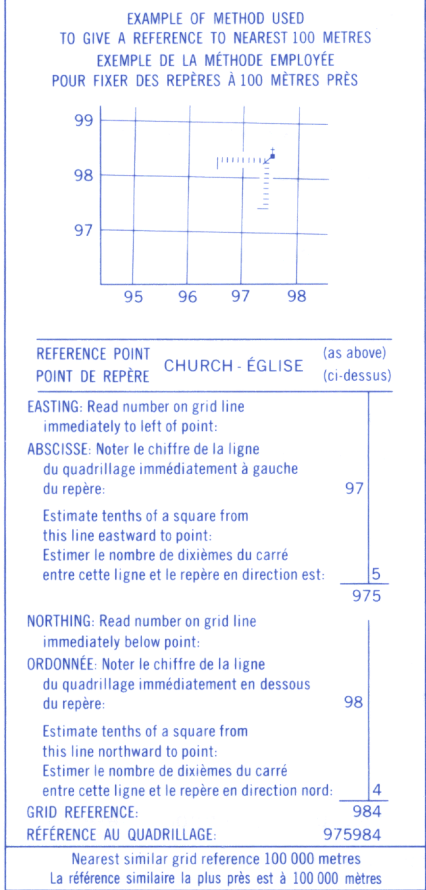
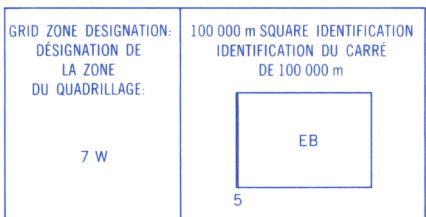
S RIE  
CART 



Use diagram only to obtain numerical values  
APPROXIMATE MEAN DECLINATION 1991  
FOR CENTRE OF MAP  
Annual change decreasing 10.3'

N'utiliser le diagramme que pour obtenir les valeurs num riques  
DES  CLINATIONS MOYENNES APPROXIMATIVES  
AU CENTRE DE LA CARTE EN 1991  
Variation annuelle d croissant 10.3'

ONE THOUSAND METRE  
UNIVERSAL TRANSVERSE MERCATOR GRID  
ZONE 7  
QUADRILAGE UNIVERSEL TRANSVERSE DE MERCATOR  
DE MILLE M TRES



141°30'				140°00'	
64°45'				64°45'	
	USA Eu d'A	116 C/0	116 C/9		
	USA Eu d'A	116 C/7	116 C/8		
	USA Eu d'A	116 C/2	116 C/1		
64°00'	141°30'				140°00'

Index to adjoining Maps of the National Topographic System  
Tableau d'assemblage du Syst me national de r f rence cartographique



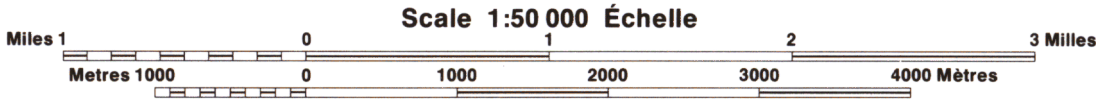
Roads:  
loose or stabilized surface, all weather ..  
loose surface, dry weather ..  
unclassified road or street ..  
cart track ..  
trail, cut line or portage ..

Routes:  
gravier, agglom r , toute saison ..  
de gravier, temps sec ..  
route non class e ou rue ..  
de terre ..  
sentier, perc e ou portage ..

2 lanes or more  
2 voies ou plus  
more than 2 lanes  
plus de 2 voies

FOR COMPLETE REFERENCE SEE REVERSE SIDE  
POUR UNE LISTE COMPLETE DES SIGNES, VOIR AU VERSO

CLINTON CREEK  
CANADA UNITED STATES OF AMERICA  
CANADA  TATS-UNIS D'AM RIQUE



Information concerning bench marks and horizontal survey monuments can  
be obtained from Geodetic Survey, Canada Centre for Surveying, Ottawa.

CONVERSION SCALE FOR ELEVATIONS  
Metres 30 20 10 0  
Feet 100 50 0

 CHELLE DE CONVERSION DES ALTITUDES  
M tres 300 250 200 150 100  
Pieds 1000 800 600 400 300

CONTOUR INTERVAL, 100 FEET  
Elevations in Feet above Mean Sea Level  
North American Datum 1927  
Transverse Mercator Projection

Pour tout renseignement concernant les rep res de nivellement et les bornes g od siques, pri re  
de s'adresser   la Division des lev s g od siques, Centre canadien des lev s, Ottawa.

 CHELLE DE CONVERSION DES ALTITUDES  
M tres 300 250 200 150 100  
Pieds 1000 800 600 400 300

 QUIDISTANCE DES COURRES 100 PIEDS  
Altitudes en pieds  
Syst me de r f rence g od sique nord-am ricain, 1927  
Projection transverse de Mercator

 TABL  PAR LE CENTRE CANADIEN DE CARTOGRAPHIE,  
MINIST RE DE L' NERGIE, DES MIN RES ET DES RESSOURCES.  
RENSEIGNEMENTS   JOUR EN 1989. PUBLI E EN 1991.  
C S CARTES SONT EN VENTE AU BUREAU DES CARTES DU  
CANADA, MINIST RE DE L' NERGIE, DES MIN RES ET DES RES-  
SOURCES, OTTAWA, OU CHEZ LES VENDEURS LE PLUS PR S.  
  1991. SA MAJEST  LA REINE DU CHEF DU CANADA.  
MINIST RE DE L' NERGIE, DES MIN RES ET DES RESSOURCES.