



PROVISIONAL MAP  
116 A/12

CANADA

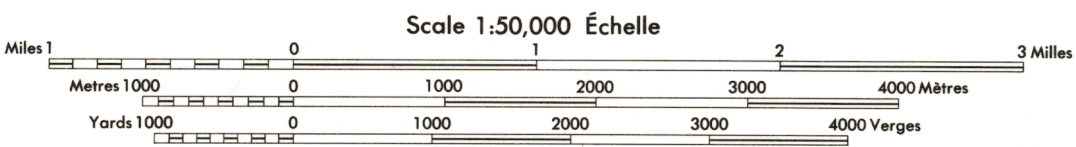
CARTE PROVISOIRE  
116 A/12

Produced by the SURVEYS AND MAPPING BRANCH,  
DEPARTMENT OF ENERGY, MINES AND RESOURCES,  
from aerial photographs taken in 1951. Field surveys 1965.  
Printed 1970.

Copies may be obtained from the Map Distribution Office,  
Department of Energy, Mines and Resources, Ottawa.

Établie par la DIRECTION DES LEVÉS ET DE LA CARTOGRAPHIE,  
MINISTÈRE DE L'ÉNERGIE, DES MINES ET DES RESSOURCES,  
d'après des photographies aériennes prises en 1951. Levés sur le terrain en 1965.  
Imprimé en 1970.

Ces cartes sont en vente au Bureau de distribution des cartes,  
ministère de l'Énergie, des Mines et des Ressources, Ottawa.



LOMOND CREEK  
YUKON TERRITORY

This Provisional Map is equivalent to a standard  
map in accuracy of content.

Some names on this map are not yet official.  
Corrections or additions are invited by the  
Surveys and Mapping Branch.

CONTOUR INTERVAL 100 FEET  
Elevations in Feet above Mean Sea Level  
North American Datum 1927  
Transverse Mercator Projection

This map was compared with satellite imagery obtained  
in 1981 and found to be up-to-date in all major features.

Cette carte provisoire équivaut une carte régulière  
au point de vue précision de l'information.

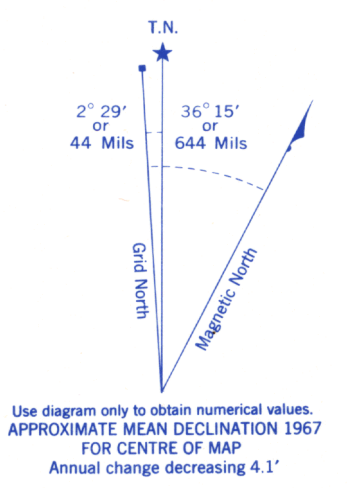
Certains noms inscrits sur cette carte ne sont  
pas encore officiels. La Direction des levés et  
de la cartographie accepterait au public de lui  
signaler corrections et additions.

ÉQUIDISTANCE DES COURBES 100 PIEDS  
Élévations en pieds au-dessus du niveau moyen de la mer  
Système de référence géodésique nord-américain 1927  
Projection transverse de Mercator

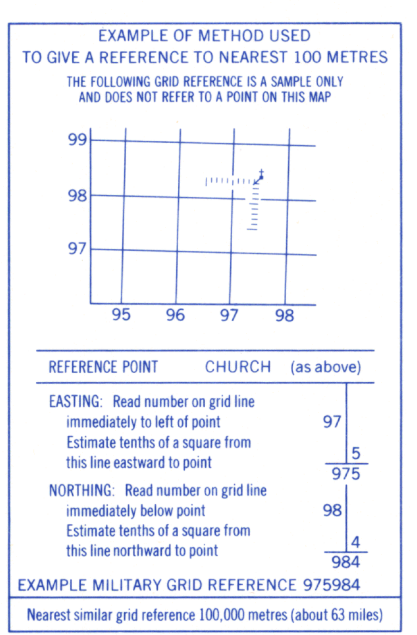
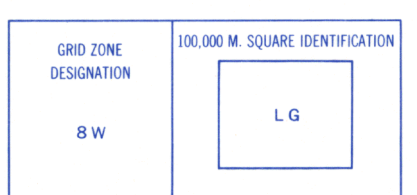
On a comparé cette carte aux images prises par satellite en  
1981; nous avons constaté que toutes ses caractéristiques  
principales étaient à jour.

Refer to  
this map as:

116 A/12  
EDITION 1 MCE  
SERIES A722



ONE THOUSAND METRE  
UNIVERSAL TRANSVERSE MERCATOR GRID  
ZONE 8



BROWN NUMBERED TICKS INDICATE  
THE 1000 METRE U.T.M. GRID  
ZONE 7

116 A/12  
EDITION 1 (1984)