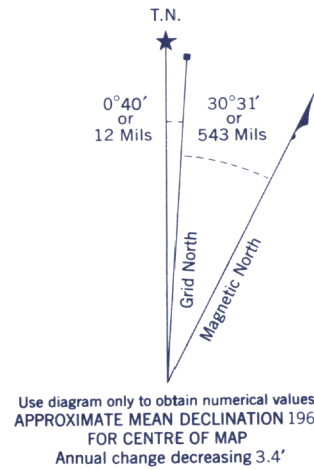
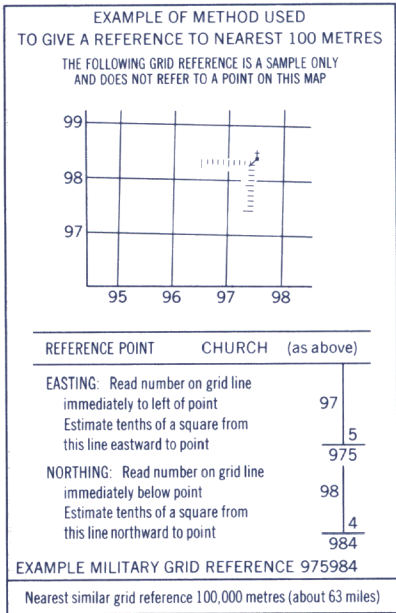


Refer to  
this map as:  
115 N/8  
EDITION 1 MCE  
SERIES A 722

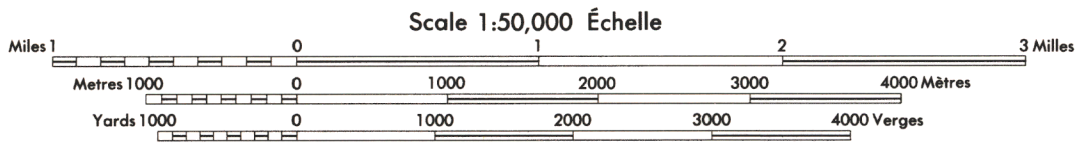


ONE THOUSAND METRE  
UNIVERSAL TRANSVERSE MERCATOR GRID  
ZONE 7

GRID ZONE DESIGNATION	100,000 M. SQUARE IDENTIFICATION
7 V	E A



MARION CREEK  
YUKON TERRITORY



This Provisional Map is equivalent to a standard  
map to accuracy of contour.

Some names on this map are not yet official.  
Corrections or additions are invited by the  
Surveys and Mapping Branch.

CONTOUR INTERVAL 100 FEET  
Elevations in Feet above Mean Sea Level  
North American Datum 1927  
Transverse Mercator Projection

Cette carte provisoire équivaut une carte régulière  
au point de vue précision de l'information.

Certains noms inscrits sur cette carte ne sont  
pas encore officiels. La Direction des levés et  
de la cartographie saurait gré au public de lui  
signaler corrections et additions.

ÉQUIDISTANCE DES COURBES 100 PIEDS  
Élévations en pieds au-dessus du niveau moyen de la mer  
Système de référence géodésique nord américain 1927  
Projection Transverse de Mercator

Établie en 1968, par la DIRECTION DES LEVÉS ET DE LA CARTOGRAPHIE,  
MINISTÈRE DE L'ÉNERGIE, DES MINES ET DES RESSOURCES, d'après  
des photographies aériennes prises en 1960. Levés sur le terrain en 1965. Imprimée  
en 1970.

Ces cartes sont en vente au Bureau de distribution des cartes,  
ministère de l'Énergie, des Mines et des Ressources, Ottawa.