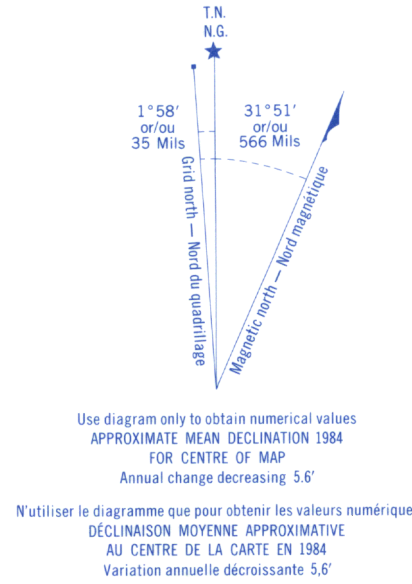


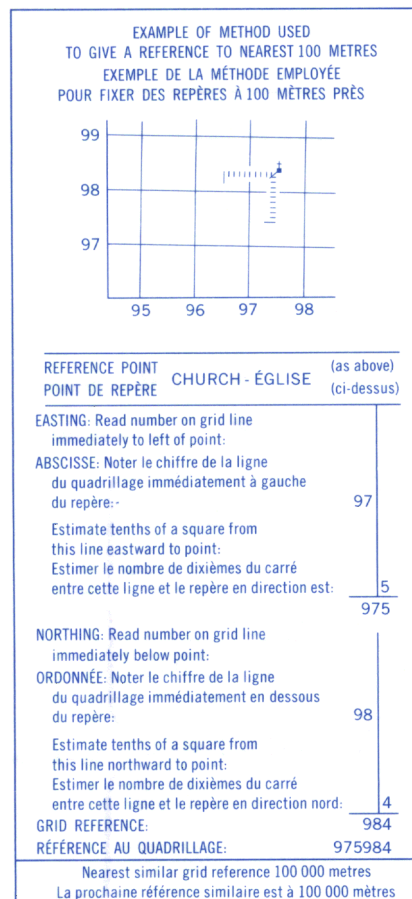


Military users, refer to this map as: **SÉRIE A 722**  
Référence de cette carte: **MAP 115 H/6**  
pour usage militaire: **EDITION 2 MCE** **CARTE**



ONE THOUSAND METRE  
UNIVERSAL TRANSVERSE MERCATOR GRID  
ZONE 8  
QUADRILLAGE DE MILLE MÈTRES  
TRANSVERSE UNIVERSEL DE MERCATOR

GRID ZONE DESIGNATION DESIGNATION DE LA ZONE DU QUADRILLAGE	100 000 m SQUARE IDENTIFICATION IDENTIFICATION DU CARRÉ DE 100 000 m
8 V	LD 68 LC



Produced by the SURVEYS AND MAPPING BRANCH,  
DEPARTMENT OF ENERGY, MINES AND RESOURCES.  
Updated from aerial photographs taken in 1979. Culture check 1981.  
Published in 1984.

Copies may be obtained from the Canada Map Office,  
Department of Energy, Mines and Resources, Ottawa,  
at your nearest map dealer.

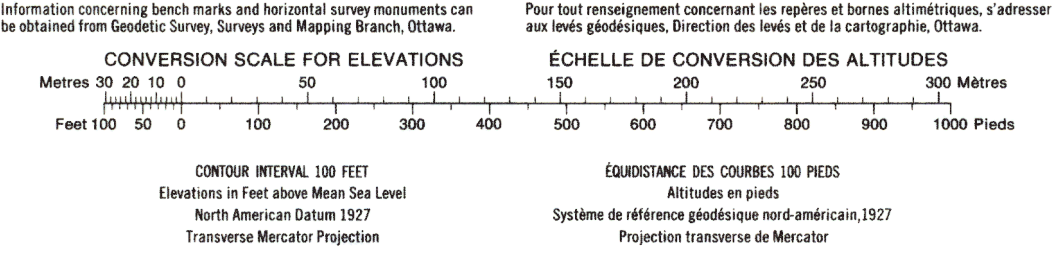
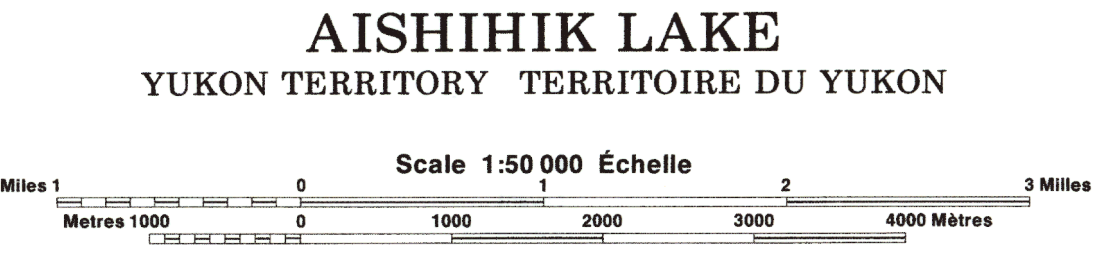
© 1984 Her Majesty the Queen in Right of Canada  
Department of Energy, Mines and Resources.

Roads:  
loose or stabilized surface, all weather .....  
loose surface, dry weather .....  
unclassified road or street .....  
cart track .....  
trail, cut line or portage .....

Routes:  
gravel, aggloméré, toute saison .....  
de gravier, temps sec .....  
route non classée ou rut .....  
de terre .....  
sentier, percée ou portage .....

2 inches or more  
2 voies ou plus  
moins de 2 voies  
moins de 2 voies

FOR COMPLETE REFERENCE SEE REVERSE SIDE  
POUR UNE LISTE COMPLETE DES SIGNES, VOIR AU VERSO



Établi par la DIRECTION DES LEVÉS ET DE LA  
CARTOGRAPHIE, MINISTÈRE DE L'ÉNERGIE,  
DES MINES ET DES RESSOURCES. Mise à jour  
à l'aide de photographies aériennes prises en 1979.  
Vérification des ouvrages en 1981. Publié en 1984.

Cet ouvrage est en vente au Bureau des Cartes du Canada,  
ministère de l'Énergie, des Mines et des Ressources, Ottawa,  
ou chez le vendeur le plus près.

© 1984. Sa Majesté La Reine du Chef du Canada.  
Ministère de l'Énergie, des Mines et des Ressources.