
[illegible]

Coordonnées Conversion NAD 77 to NAD 83 (WGS 84)			
Mean Values for this Map			
Geographic:	Latitude -	subtract	1 1'
	Longitude -	add	8 5'
Grid:	Northing -	add	169m
	Eastng -	subtract	134m

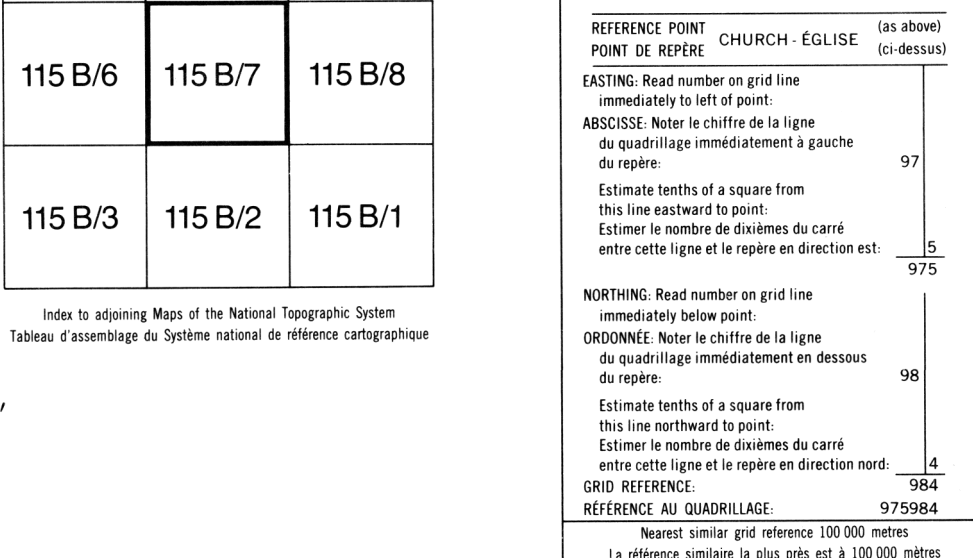


Conversion des coordonnées NAD 77 à NAD 83 (WGS 84)			
Valeurs moyennes pour cette carte			
Coordonnées géographiques:	Latitude -	soustraire	add 1m
	Longitude -	add	add 1m
Quadrillage:	Ordonnée (N) -	additionner	169m
	Abcisse (E) -	soustraire	134m



Use diagram only to obtain numerical values
APPROXIMATE MEAN DECLINATION 1987
FOR CENTRE OF MAP
Annual change decreasing 13.5'

N'utiliser le diagramme que pour obtenir les valeurs numériques
DÉCLINAISON MOYENNE APPROXIMATIVE
AU CENTRE DE LA CARTE EN 1987
Variation annuelle décroissante 13.5'

ONE THOUSAND METRE
UNIVERSAL TRANSVERSE MERCATOR GRID
ZONE 7
QUADRILLAGE UNIVERSEL TRANSVERSE DE MER
DE MILLE MÈTRES



MOUNT KENNEDY
115 B/7
EDITION 1 ÉDITION