

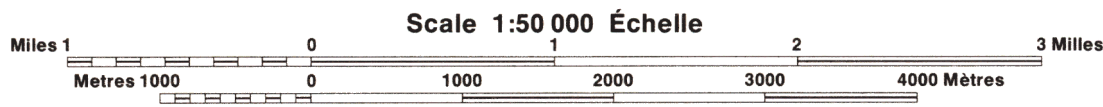


Produced by the SURVEYS AND MAPPING BRANCH,  
DEPARTMENT OF ENERGY, MINES AND RESOURCES.  
Updated from aerial photographs taken in 1979. Culture check  
1981. Published in 1984.

Copies may be obtained from the Canada Map Office,  
Department of Energy, Mines and Resources, Ottawa,  
or your nearest map dealer.  
© 1984. Her Majesty the Queen in Right of Canada.  
Department of Energy, Mines and Resources.

Roads:  
loose or stabilized surface, all weather ..... gravier, aggloméré, toute saison .....  
loose surface, dry weather ..... de gravier, temps sec .....  
unclassified road or street ..... route non classée ou rue .....  
cart track ..... sentier .....  
trail, cut line or portage ..... sentier, percée ou portage .....  
FOR COMPLETE REFERENCE SEE REVERSE SIDE      POUR UNE LISTE COMPLETE DES SIGNES, VOIR AU VERSO

JO-JO LAKE  
YUKON TERRITORY    TERRITOIRE DU YUKON



Information concerning bench marks and horizontal survey monuments can  
be obtained from Geodetic Survey, Surveys and Mapping Branch, Ottawa.

CONVERSION SCALE FOR ELEVATIONS  
Metres 30 20 10 0 50 100 150 200 250 300 350 400  
Feet 100 50 0 100 200 300 400 500 600 700 800 900 1000  
Elevations in feet above Mean Sea Level  
North American Datum 1927  
Transverse Mercator Projection

Pour tout renseignement concernant les repères et bornes altimétriques, s'adresser  
aux levés géodésiques, Direction des levés et de la cartographie, Ottawa.

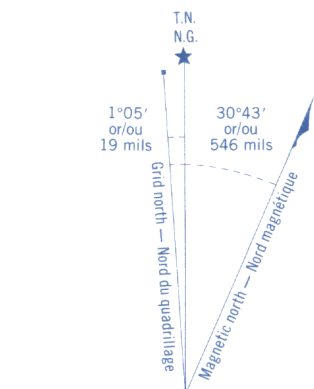
ÉCHELLE DE CONVERSION DES ALTITUDES  
150 200 250 300 350 400 450 500 550 600 650 700 750 800 850 900 950 1000  
Altitudes in feet  
North American Datum 1927  
Projection transverse de Mercator

Établi par la DIRECTION DES LEVÉS ET DE LA CARTOGRAPHIE,  
MINISTÈRE DE L'ÉNERGIE, DES MINES ET DES RESSOURCES.  
Mis à jour à l'aide de photographies aériennes prises en 1979. Vérification  
des ouvrages en 1981. Publiée en 1984.

Ces cartes sont en vente au Bureau des Cartes du Canada,  
Ministère de l'Énergie, des Mines et des Ressources, Ottawa,  
ou chez le vendeur le plus près.  
© 1984. Sa Majesté La Reine du Chef du Canada.  
Ministère de l'Énergie, des Mines et des Ressources.

Military users,  
refer to this map as:  
Référence de cette carte  
pour usage militaire:

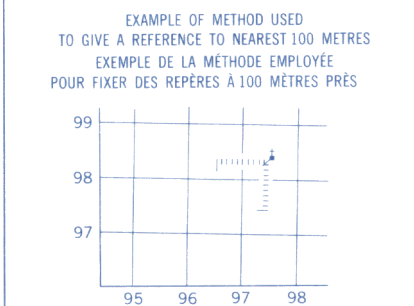
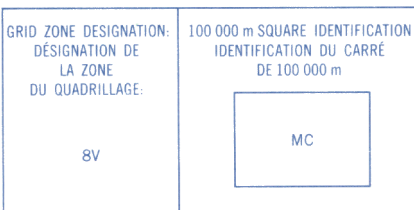
SERIES A722 SÉRIE  
MAP 115A/9 CARTE  
EDITION 2 MCE ÉDITION



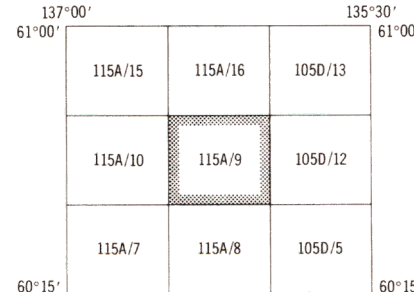
Use diagram only to obtain numerical values  
APPROXIMATE MEAN DECLINATION 1983  
FOR CENTRE OF MAP  
Annual change decreasing 6.0'

N'utilisez le diagramme que pour obtenir les valeurs numériques  
DECLINAISON MOYENNE APPROXIMATIVE  
AU CENTRE DE LA CARTE EN 1983  
Variation annuelle décroissante 6.0'

ONE THOUSAND METRE  
UNIVERSAL TRANSVERSE MERCATOR GRID  
ZONE 8  
QUADRILLAGE DE MILLE MÈTRES  
TRANSVERSE UNIVERSEL DE MERCAUTOR



REFERENCE POINT  
POINT DE REPERE CHURCH - EGLISE (see above) (ci-dessus)  
EASTING: Read number on grid line  
immediately to left of point  
ABSCISSE: Note le chiffre de la ligne  
de quadrillage immédiatement à gauche  
du repère  
Estimate tenths of a square from  
this line eastward to point  
Estimer le nombre de dixièmes du carré  
entre cette ligne et le repère en direction est:  
97.5  
NORTHING: Read number on grid line  
immediately below point  
ORDONNÉE: Note le chiffre de la ligne  
du quadrillage immédiatement en dessous  
du repère  
Estimate tenths of a square from  
this line northward to point  
Estimer le nombre de dixièmes du carré  
entre cette ligne et le repère en direction nord:  
98.4  
GRID REFERENCE: 975984  
REFERENCE AU QUADRILLAGE  
Nearest similar grid reference 100 000 metres  
La prochaine référence similaire est à 100 000 mètres



Index to adjoining Maps of the National Topographic System  
Tableau d'assemblage du Système national de référence cartographique