CANADA

EDITION 1 107 A/6

Military users, refer to this map as: / Référence de la carte pour usage militaire:	SERIES A733 SÉRIE MAP 107 A/6 CARTE EDITION 1 MCE ÉDITION

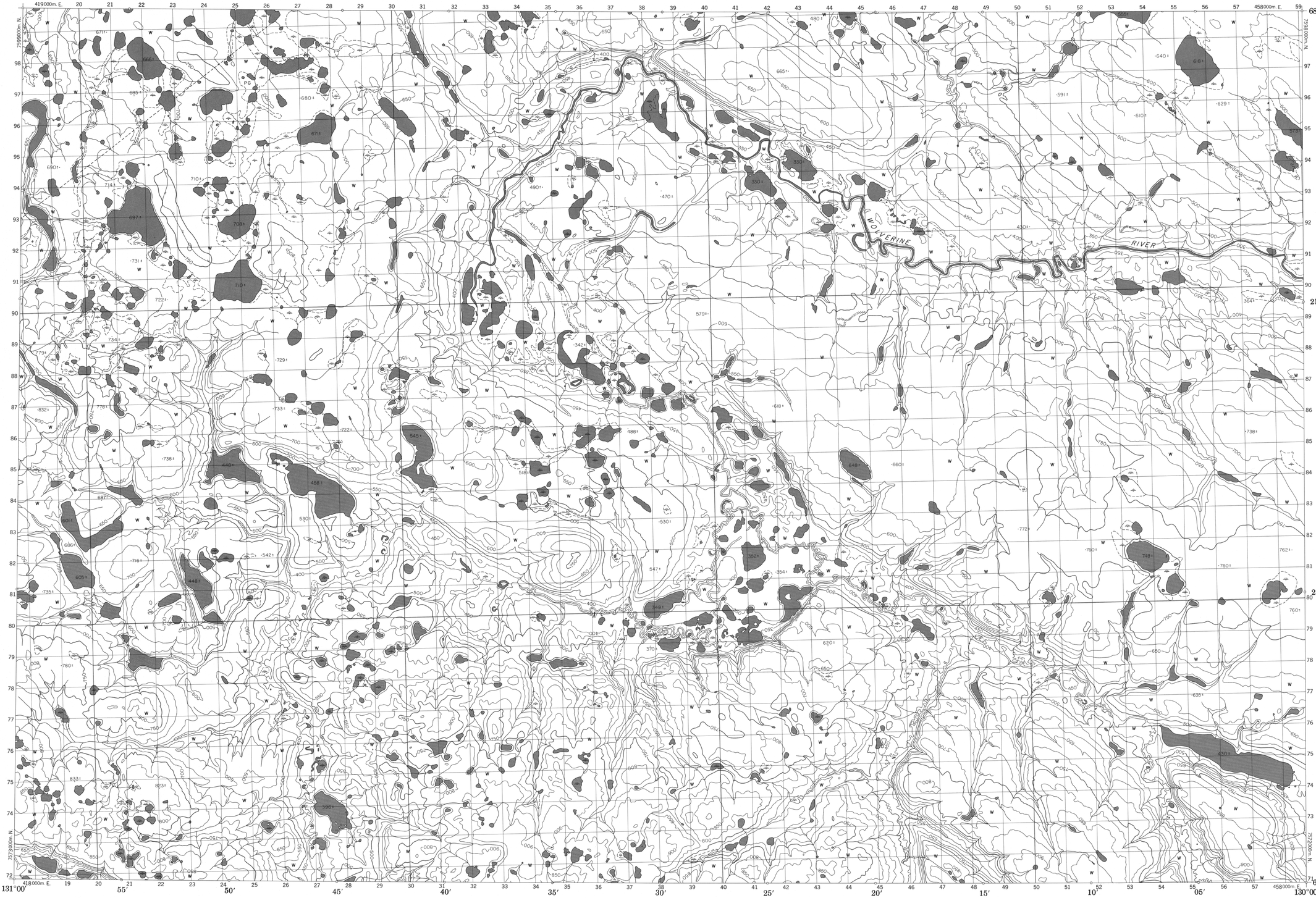

LEGEND - LÉGENDE

ROADS AND RELATED FEATURES / ROUTES ET OUVRAGES CONNEXES

HARD SURFACE, ALL WEATHER ..... SURFACE DURE, TOUTES SAISONS 10
LOOSE SURFACE ..... GRAVIER
CART TRACK, WINTER ROAD OR ROAD UNDER CONSTRUCTION ..... CHEMIN DE TERRE, D'HIVER OU CHEMIN EN CONSTRUCTION
TRAIL, CUT LINE, PORTAGE ..... SENTIER, PERCÉE, PORTAGE
BUILT-UP AREA ..... AGGLOMÉRATION
RAILWAY, SIDING, STATION, STOP ..... CHEMIN DE FER, VOIE D'ÉVITEMENT, GARE, ARRÊT
BRIDGE ..... PONT
SEAPLANE BASE, ANCHORAGE ..... HYDROAEROPORT, MOUILLAGE

LANDMARK FEATURES / POINTS DE REPÈRE

HOUSE, BARN ..... MAISON, GRANGE
CHURCH, SCHOOL ..... ÉGLISE, ÉCOLE
POST OFFICE ..... BUREAU DE POSTE
HISTORICAL SITE ..... LIEU HISTORIQUE
TOWERS, FIRE, RADIO ..... TOURS: FEU, RADIO
WELL: OIL, GAS ..... PUITS: PÉTROLE, GAZ
TANK: OIL, GASOLINE, WATER ..... RÉSERVOIR: PÉTROLE, ESSENCE, EAU
TELEPHONE LINE ..... LIGNE TÉLÉPHONIQUE
POWER TRANSMISSION LINE ..... LIGNE DE TRANSPORT D'ÉNERGIE
MINE ..... MINE
CUTTING, EMBANKMENT ..... TRANCHÉE, REMBLAI
GRAVEL PIT ..... FOSSE DE GRAVIER ..... GP

BOUNDARIES AND SURVEY CONTROL / FRONTIÈRES ET POINTS DE RÉFÉRENCES

INTERNATIONAL: PROVINCIAL: BOUNDARY MONUMENT ..... INTERNATIONALE: PROVINCIALE: BORNE FRONTIÈRE
COUNTY, DISTRICT ..... COMTÉ, DISTRICT
TOWNSHIP, PARISH - SURVEYED / UNSURVEYED ..... CANTON, PAROISSE - ARPENTÉ / NON ARPENTÉ ..... LAND DIVISION
TOWNSHIP, DLS - SURVEYED, UNSURVEYED / SECTION CORNERS ..... CANTON, DLS - ARPENTÉ NON ARPENTÉ / SECTION ANGULAIRE
MUNICIPALITY ..... MUNICIPALITÉ
INDIAN RESERVE, PARK, ETC. ..... RÉSERVE INDIENNE, PARC, ETC.
HORIZONTAL SURVEY POINT ..... RÉPÈRE PLANIMÉTRIQUE
BENCH MARK ..... RÉPÈRE DE NIVELLEMENT ..... BM 965
SPOT ELEVATION, ELEVATION APPROXIMATE ..... POINT COTÉ, ÉLÉVATION APPROXIMATIVE ..... .390 .721±

DRAINAGE AND RELATED FEATURES / DRAINAGE ET OUVRAGES CONNEXES

STREAM, SHORELINE: INDEFINITE ..... COURS D'EAU, RIVE: IMPRÉCISE
DIRECTION OF FLOW ..... DIRECTION DU COURANT
LAKE, INTERMITTENT LAKE ..... LAC, LAC INTERMITTENT
INUNDATED LAND ..... TERRAIN INONDÉ
MARSH, SWAMP (WOODED) ..... MARAIS, MARÉCAGE (BOISÉE)
DRY RIVER BED WITH CHANNELS ..... LIT DE COURS D'EAU TARI AVEC CHENAUX
SAND: ABOVE, IN WATER ..... SABLE: AU DESSUS, DANS L'EAU
STRING BOG ..... MARÉCAGES EN ENFILADE
TUNDRA: PONDS, POLYGONS ..... TOUNDRA: ÉTANGS, SOLS POLYGONAUX
RAPIDS, FALLS, RAPIDS ..... RAPIDES, CHUTES, RAPIDES
FORESHORE FLATS ..... ESTRANS
ROCK ..... ROCHE
DAM ..... BARRAGE ..... DAM
WHARF ..... QUAI
DITCH ..... FOSSE

RELIEF FEATURES / RELIEF

CONTOURS ..... COURBE DE NIVEAU
APPROXIMATE CONTOUR ..... COURBE DE NIVEAU APPROXIMATIF
DEPRESSION ..... COURBE DE CUVETTE
ESKER ..... ESKER
PINGO ..... PINGO 125
SAND, SAND DUNES ..... SABLE, DUNES ..... SAND
PALSA BOG ..... PALSE ..... PB
WOODED AREA ..... REGION BOISÉE ..... WA
CLEARED AREA ..... REGION DÉBOISÉE C

PHOTOGRAPHY PHOTOGRAPHIE
COMPILATION RESTITUTION

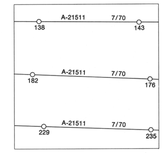

REVISION RÉVISION

GRID ZONE DESIGNATION / DÉSIGNATION DE LA ZONE DU QUADRILLAGE: 9W

100,000 M. SQUARE IDENTIFICATION / IDENTIFICATION DU CARRÉ DE 100,000 M.: VF

EXAMPLE OF METHOD USED TO ESTIMATE DISTANCE NEAREST 100 METRES
EXEMPLE DE LA MÉTHODE EMPLOYÉE POUR FIXER DES REPÈRES À 100 MÈTRES PRÈS



REFERENCE POINT / POINT DE REPÈRE CHURCH — ÉGLISE (as above) (ci-dessus)

EASTING: Read number on grid line immediately to left of point:
LONGITUDE EST: Noter le chiffre de la ligne du quadrillage immédiatement à gauche du repère: 97
Estimate tenths of a square from this line eastward to point:
Estimer le nombre de dixièmes du carré entre cette ligne et le repère en direction est: 5
975

NORTHING: Read number on grid line immediately below point:
LATITUDE NORD: Noter le chiffre de la ligne du quadrillage immédiatement en-dessous du repère: 98
Estimate tenths of a square from this line northward to point:
Estimer le nombre de dixièmes du carré entre cette ligne et le repère en direction nord: 4
984

GRID REFERENCE SAMPLE
EXEMPLE DU QUADRILLAGE 975984

Nearest similar grid reference 100,000 metres (about 62 miles)
La prochaine référence similaire est à 100,000 mètres (environ 62 milles)

ONE THOUSAND METRE
UNIVERSAL TRANSVERSE MERCATOR GRID
ZONE 9
QUADRILLAGE DE MILLE MÈTRES
UNIVERSEL TRANSVERSE DE MERCATOR

107 A/12	107 A/11	107 A/10
107 A/5	107 A/6	107 A/7
107 A/4	107 A/3	107 A/2

The 1973 MAGNETIC BEARING is 41°48' (743 mils) EAST of GRID NORTH.

Le REPÈRE MAGNÉTIQUE en 1973 est à 41°48' (743 mils) EST du NORD DU QUADRILLAGE.

GRID NORTH is 1°24' (25 mils) WEST of TRUE NORTH for centre of map.

NORD DU QUADRILLAGE est 1°24' (25 mils) à l'ouest du NORD GÉOGRAPHIQUE au centre de la carte.

CONVERSION SCALE FOR ELEVATIONS
ÉCHELLE DE CONVERSION DES ÉLÉVATIONS

Metres 30 20 10 0 50 100 150 200 250 300 Mètres
Feet 100 50 0 100 200 300 400 500 600 700 800 900 1000 Pieds

DIRECTION OF THIS MAP USING 1984 SATELLITE IMAGERY REVEALED NO CHANGES IN MAJOR HYDROGRAPHIC OR CONSTRUCTED FEATURES.
UNE VÉRIFICATION DE CETTE CARTE AU MOYEN D'IMAGERIE SATELLITE DE 1984 N'A MONTRÉ AUCUN CHANGEMENT EN CE QUI CONCERNE LES ÉLÉMENTS HYDROGRAPHIQUES OU LES ÉLÉMENTS RAPPORTÉS (CONSTRUCTIONS) D'IMPORTANCE

PRODUCED BY SURVEYS AND MAPPING BRANCH, DEPARTMENT OF ENERGY, MINES AND RESOURCES, OTTAWA, 1973.
CONTOUR INTERVAL ..... 50 FEET

© CANADA COPYRIGHTS RESERVED 1973.

COPIES MAY BE OBTAINED FROM THE MAP DISTRIBUTION OFFICE, DEPARTMENT OF ENERGY, MINES AND RESOURCES, OTTAWA.

DISTRICT OF MACKENZIE
NORTHWEST TERRITORIES

Scale 1:50,000 Échelle

Miles 1 0 1 2 3 Miles
Metres 1000 0 1000 2000 3000 4000 Mètres
Yards 1000 0 1000 2000 3000 4000 Verges

CES CARTES SONT EN VENTE AU BUREAU DE DISTRIBUTION DES CARTES, MINISTÈRE DE L'ÉNERGIE, DES MINES ET DES RESSOURCES, OTTAWA.

ÉQUIDISTANCE DES COURBES ..... 50 PIEDS

ÉTABLIE PAR LA DIRECTION DES LEVÉS ET DE LA CARTOGRAPHIE, MINISTÈRE DE L'ÉNERGIE, DES MINES ET DES RESSOURCES, OTTAWA, EN 1973.

© CANADA 1973. TOUS DROITS RÉSERVÉS.

PROVISIONAL PRINT
IMPRESSION PROVISOIRE