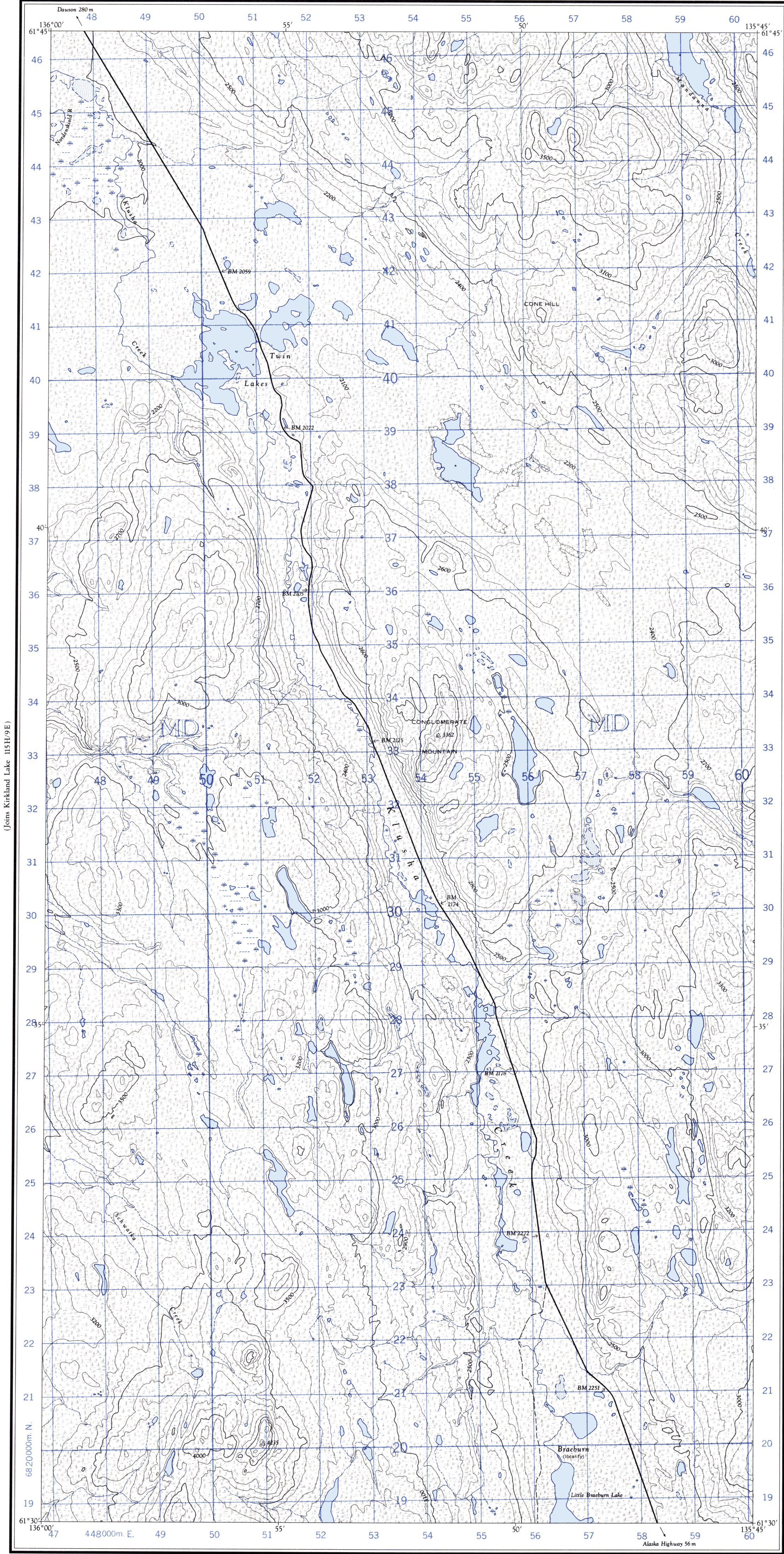


Refer to this map as:	105E/12W EDITION 1 ASE SERIES A 722
--------------------------	---



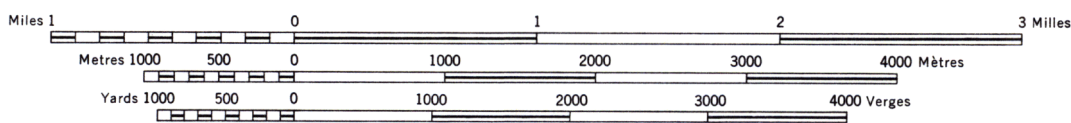
Compiled, 1962, by the SURVEYS AND MAPPING BRANCH,
DEPARTMENT OF MINES AND TECHNICAL SURVEYS,
from air photographs taken in 1948 and 1954. Printed 1963.

Copies may be obtained from the Map Distribution Office,
Department of Mines and Technical Surveys, Ottawa.

(Joins Braeburn Lake 105 E/5 W)

TWIN LAKES YUKON TERRITORY

SCALE 1:50,000 ÉCHELLE



CONTOUR INTERVAL 100 FEET

Elevations in Feet above Mean Sea Level
North American Datum 1927
Transverse Mercator Projection

MAGNETIC DECLINATION 31°45' EAST
AT CENTRE OF MAP 1963
Annual change (decreasing) 3.2'

Some names on this map are not yet official.
Corrections or additions are invited by the Sur-
veys and Mapping Branch.

ÉQUIDISTANCE DES COURBES: 100 PIEDS

Elevations in pieds au-dessus du niveau moyen de la mer
Réseau géodésique nord-américain unifié (1927)
Projection transverse de Mercator

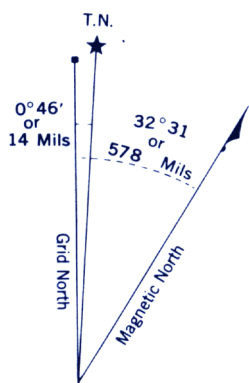
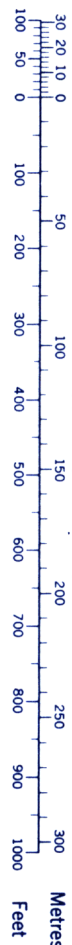
DÉCLINAISON MAGNÉTIQUE AU CENTRE
DE LA FEUILLE EN 1963: 31°45' EST
Variation annuelle (décroissante) 3.2'

Certains noms inscrits sur cette carte ne sont
pas encore officiels. La Direction des levés et
de la cartographie saurait gré au public de lui
signaler corrections et additions.

Compilée en 1962, par la DIRECTION DES LEVÉS ET DE LA
CARTOGRAPHIE, MINISTÈRE DES MINES ET DES RELEVÉS
TECHNIQUES, d'après les photographies aériennes prises en
1948 et 1954. Imprimée en 1963.

Ces cartes sont en vente au Bureau de distribution des cartes,
ministère des Mines et des Relevés techniques, Ottawa.

CONVERSION SCALE FOR ELEVATIONS



Use diagram only to obtain numerical values.
APPROXIMATE MEAN DECLINATION 1963
FOR CENTRE OF MAP
Annual change decreasing 2.5'

GRID ZONE DESIGNATION	100,000 M. SQUARE IDENTIFICATION
8V	MD
TO GIVE A REFERENCE TO NEAREST 100 METRES	
EXAMPLE:- ROCK	
EASTING: Read number on grid line immediately to left of point	54
Estimate tenths of a square from this line eastward to point.	7
NORTHING: Read number on grid line immediately below point	547
Estimate tenths of a square from this line northward to point.	38
MILITARY GRID REFERENCE	547383
Nearest similar grid reference 100,000 metres (about 63 miles)	

ONE THOUSAND METRE
UNIVERSAL TRANSVERSE MERCATOR GRID
ZONE 15

Roads:	Routes:
all weather.....	toute saison.....
dry weather.....	période sèche.....
cart track.....	de terre.....
trail or portage.....	sentier ou portage.....
Railway, normal gauge, single track.....	Chemin de fer, voie unique (écartement normal).....
Power transmission line.....	Ligne de transport d'énergie.....
Mine or Open cut.....	Mine ou fosse à ciel ouvert.....
Horizontal control point, with elevation.....	Point géodésique avec cote.....
Bench mark, with elevation.....	Repère de nivellement avec cote.....

Building.....	Bâtiment.....	Barn.....	Grange.....
School.....	École.....	Post Office.....	Bureau de poste.....
Church.....	Église.....	Cemetery.....	Cimetière.....
Lighthouse.....	Phare.....		
River with bridge.....	Rivière avec pont.....		
Stream, intermittent or dry.....	Cours d'eau intermittent, ou à sec.....		
Lake intermittent, indefinite.....	Lac intermittent, rive imprécise.....		
Marsh or Swamp.....	Marais ou marécage.....		
Depression contours.....	Courbes de cuvette.....		