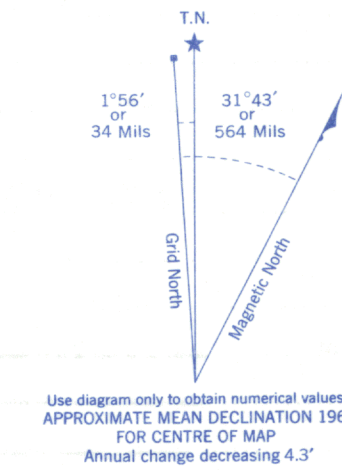
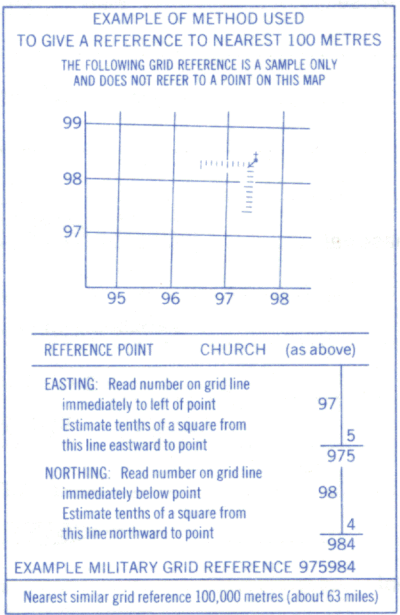
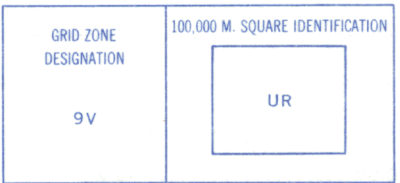


Refer to
this map as:
104 J/14
EDITION 1 MCE
SERIES A721



ONE THOUSAND METRE
UNIVERSAL TRANSVERSE MERCATOR
GRID
ZONE 9



Produced, 1968, by the SURVEYS and MAPPING BRANCH,
DEPARTMENT OF ENERGY, MINES AND RESOURCES,
from aerial photographs taken in 1966. Field surveys 1966.
Printed 1970.


Copies may be obtained from the Map Distribution Office,
Department of Energy, Mines and Resources, Ottawa.

PROVISIONAL PRINT
IMPRESSION PROVISOIRE

KAWDY CREEK

CASSIAR DISTRICT
BRITISH COLUMBIA

Scale 1:50,000 Échelle



This Provisional Map is equivalent to a standard
map in accuracy of content.
Corrections or additions are invited by the
Surveys and Mapping Branch.

CONTOUR INTERVAL 100 FEET
Elevations in feet above Mean Sea Level
North American Datum 1927
Transverse Mercator Projection

Cette carte provisoire équivaut une carte régulière
au point de vue précision de l'information.
Certaines noms inscrits sur cette carte ne sont
pas encore officiels. La Direction des levés et
de la cartographie saurait prier au public de lui
signaler corrections et additions.

EQUIDISTANCE DES COURBES 100 PIEDS
Élévations en pieds au-dessus de niveau moyen de la mer
Système de référence géodésique nord-américain 1927
Projection transversale de Mercator

Établie en 1968, par la DIRECTION DES LEVÉS ET DE LA CARTOGRAPHIE,
MINISTÈRE DE L'ÉNERGIE, DES MINES ET DES RESSOURCES, d'après
des photographies aériennes prises en 1966. Levés sur le terrain en 1966. Imprimée
en 1970.

Ces cartes sont en vente au Bureau de distribution des cartes,
ministère de l'Énergie, des Mines et des Ressources, Ottawa.