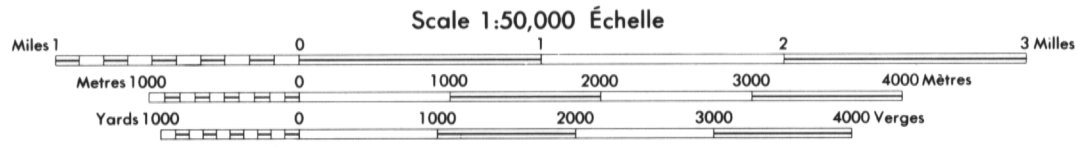


PRODUCED BY SURVEYS AND MAPPING BRANCH, DEPARTMENT OF ENERGY, MINES AND RESOURCES, OTTAWA, 1974.
COMPILED BY THE SURVEYS AND MAPPING BRANCH, LANDS, SERVICE, BRITISH COLUMBIA, 1967 FROM AIR PHOTOGRAPHY AND FIELD SURVEYS 1965.
COPIES MAY BE OBTAINED FROM THE CANADA MAP OFFICE, DEPARTMENT OF ENERGY, MINES AND RESOURCES, OTTAWA, OR YOUR NEAREST MAP DEALER.
© CANADA COPYRIGHTS RESERVED 1974.

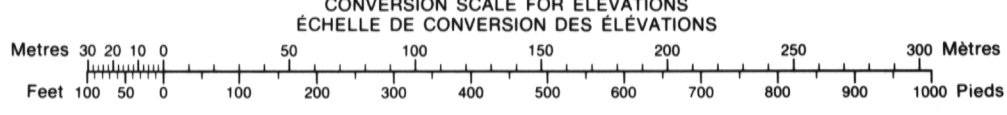
CONTOUR INTERVAL..... 100 FEET
ELEVATIONS IN FEET ABOVE MEAN SEA LEVEL
NORTH AMERICAN DATUM 1927
TRANSVERSE MERCATOR PROJECTION



SCUD GLACIER
CASSIAR LAND DISTRICT
BRITISH COLUMBIA

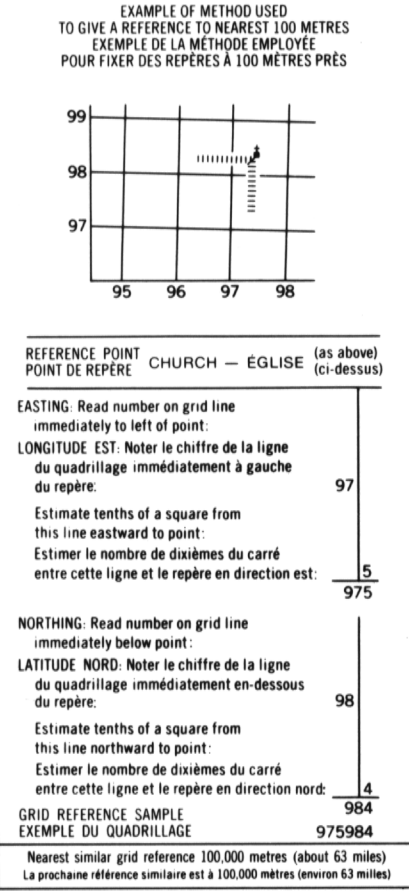


EQUIDISTANCE DES COURBES 100 PIEDS
ELEVATIONS EN PIEDS AU-DESSUS DU NIVEAU MOYEN DE LA MER
SYSTÈME DE RÉFÉRENCE GÉODÉSIQUE NORD-AMÉRICAIN 1927
PROJECTION TRANSVERSE DE MERCATOR

ÉTABLI PAR LA DIRECTION DES LEVÉS ET DE LA CARTOGRAPHIE, MINISTÈRE DE L'ÉNERGIE, DES MINES ET DES RESSOURCES, OTTAWA, EN 1974.
RECUEILLI PAR LA DIRECTION DES LEVÉS ET DE LA CARTOGRAPHIE, SERVICE DES TERRES, COLOMBIE-BRITANNIQUE, 1967 PAR PHOTOGRAPHIE AÉRIENNE ET LEVÉS SUR LE TERRAIN 1965.
Ces cartes sont en vente au BUREAU DES CARTES DU CANADA, MINISTÈRE DE L'ÉNERGIE, DES MINES ET DES RESSOURCES, OTTAWA, ou chez le Vendeur le plus près.
© CANADA 1974. TOUS DROITS RÉSERVÉS



ONE THOUSAND METRE
UNIVERSAL TRANSVERSE MERCATOR GRID
ZONE 9
QUADRILLAGE DE MILLE MÈTRES
UNIVERSAL TRANSVERSE DE MERCATOR

The 1974 MAGNETIC BEARING is 30°52' (549 mils) EAST of GRID NORTH.
ANNUAL CHANGE DECREASING 3.4'
GRID NORTH is 1°54' (34 mils) WEST of TRUE NORTH for centre of map.
Le REPERE MAGNÉTIQUE en 1974 est à 30°52' (549 mils) EST du NORD DU QUADRILLAGE.
VARIATION ANNUELLE DÉCROISSANTE 3.4'.
Le NORD DU QUADRILLAGE est 1°54' (34 mils) à l'ouest du NORD GÉOGRAPHIQUE au centre de la carte.



- ROADS AND RELATED FEATURES**
- HARD SURFACE, ALL WEATHER
 - LOOSE SURFACE
 - CART TRACK, WINTER ROAD OR ROAD UNDER CONSTRUCTION
 - TRAIL, CUT LINE, PORTAGE
 - BUILT-UP AREA
 - RAILWAY, SIDING, STATION, STOP
 - BRIDGE
 - SEAPLANE BASE, ANCHORAGE
- LANDMARK FEATURES**
- HOUSE, BARN
 - CHURCH, SCHOOL
 - POST OFFICE
 - HISTORICAL SITE
 - TOWERS, FIRE, RADIO
 - WELL, OIL, GAS
 - TANK, OIL, GASOLINE, WATER
 - TELEPHONE LINE
 - POWER TRANSMISSION LINE
 - MINE
 - CUTTING, EMBANKMENT
 - GRAVEL PIT
- BOUNDARIES AND SURVEY CONTROL**
- INTERNATIONAL, PROVINCIAL, BOUNDARY MONUMENT
 - COUNTY, DISTRICT
 - TOWNSHIP, PARISH-SURVEYED, UNSURVEYED
 - TOWNSHIP, DLS - SURVEYED, UNSURVEYED
 - SECTION CORNERS
 - MUNICIPALITY
 - INDIAN RESERVE, PARK, ETC
 - HORIZONTAL SURVEY POINT
 - BENCH MARK WITH ELEVATION
 - SPOT ELEVATION, PRECISE, LAND, WATER
- DRAINAGE AND RELATED FEATURES**
- STREAM, SHORELINE: INDEFINITE
 - DIRECTION OF FLOW
 - LAKE, INTERMITTENT LAKE
 - INUNDATED LAND
 - MARSH, SWAMP (WOODED)
 - DRY RIVER BED WITH CHANNELS
 - SAND, ABOVE, IN WATER
 - STRONG BOGS
 - TUNDRA: PONDS, POLYGONS
 - RAPIDS, FALLS, RAPIDS
 - FORESHORE FLATS
 - ROCK
 - DAM
 - WHARF
 - DITCH
- RELIEF FEATURES**
- CONTOURS
 - APPROXIMATE CONTOURS
 - DEPRESSION CONTOUR
 - SPOT ELEVATION, APPROXIMATE, LAND, WATER
 - ESKER
 - PINGO
 - SAND, SAND DUNES
 - PALEA BOG
 - WOODED AREA
 - CLEARED AREA

- LEGEND - LÉGENDE**
- ROUTES ET OUVRAGES CONNEXES**
- SURFACE PAVÉE, TOUTES SAISONS
 - GRAVIER
 - CHÉMIN DE TERRE, D'HIVER OU ROUTE EN CONSTRUCTION
 - SENTIER, PERÇÉE, PORTAGE
 - AGGLOMÉRATION
 - CHÉMIN DE FER, VOIE D'ÉVITEMENT, GARE, ARRÊT
 - PONT
 - HYDROAÉROPORT, MOULAGE
 - POINTS DE REPÈRE
 - MAISON, GRANGE
 - ÉGLISE, ÉCOLE
 - BUREAU DE POSTE
 - LIEU HISTORIQUE
 - TOURS: FEU, RADIO
 - PUITS: PÉTROLE, GAZ
 - RÉSERVOIR: PÉTROLE, ESSENCE, EAU
 - LIGNE TÉLÉPHONIQUE
 - LIGNE DE TRANSPORT D'ÉNERGIE
 - MINE
 - DÉBLAI, REMBLAI
 - GRAVIER
- FRONTIÈRES ET POINTS DE RÉFÉRENCES**
- INTERNATIONALE, PROVINCIALE, BORNE FRONTIÈRE
 - COMTE, DISTRICT
 - CANTON, PAROISSE - ARPENTÉE, NON ARPENTÉE
 - TOWNSHIP, ATC-ARPENTÉE, NON ARPENTÉE
 - COINS DE SECTION
 - MUNICIPALITÉ
 - RÉSERVE INDIGÈNE, PARC, ETC
 - REPERE PLANIMÉTRIQUE
 - REPERE DE NIVELLEMENT AVEC COTE
 - POINT COTÉ, PRÉCIS, SUR TERRE, SUR L'EAU
 - SABLE, AU-DESSUS, DANS L'EAU
 - MARECAGE EN ENFLAQUE
 - TUNDRA: ÉTANGS, SOLS POLYGONAUX
 - RAPIDS, CHUTES, RAPIDES
 - ESTRANS
 - BARRAGE
 - QUAI
 - FOSSE
- DRAINAGE ET OUVRAGES CONNEXES**
- COURS D'EAU, RIVE, IMPRECISE
 - DIRECTION DU COURANT
 - LAC, LAC INTERMITTENT
 - TERRAIN INONDÉ
 - MARAIS, MARECAGE (BOIS)
 - LIT DE COURS D'EAU TAYAN AVEC CHENAUX
 - SABLE, AU-DESSUS, DANS L'EAU
 - MARECAGE EN ENFLAQUE
 - TUNDRA: ÉTANGS, SOLS POLYGONAUX
 - RAPIDS, CHUTES, RAPIDES
 - ESTRANS
 - BARRAGE
 - QUAI
 - FOSSE
- RELIEF**
- COURBES DE NIVEAU
 - COURBES DE NIVEAU APPROXIMATIVES
 - COURBE DE CUVETTE
 - POINT COTÉ, APPROXIMATIF: SUR TERRE, SUR L'EAU
 - ESKER
 - PINGO
 - SABLE, DUNES
 - PALEA
 - RÉGION BOISÉE
 - RÉGION DÉBOISÉE