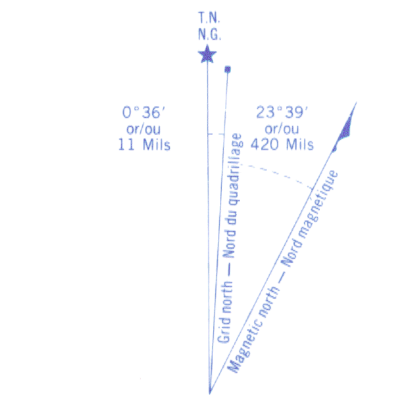
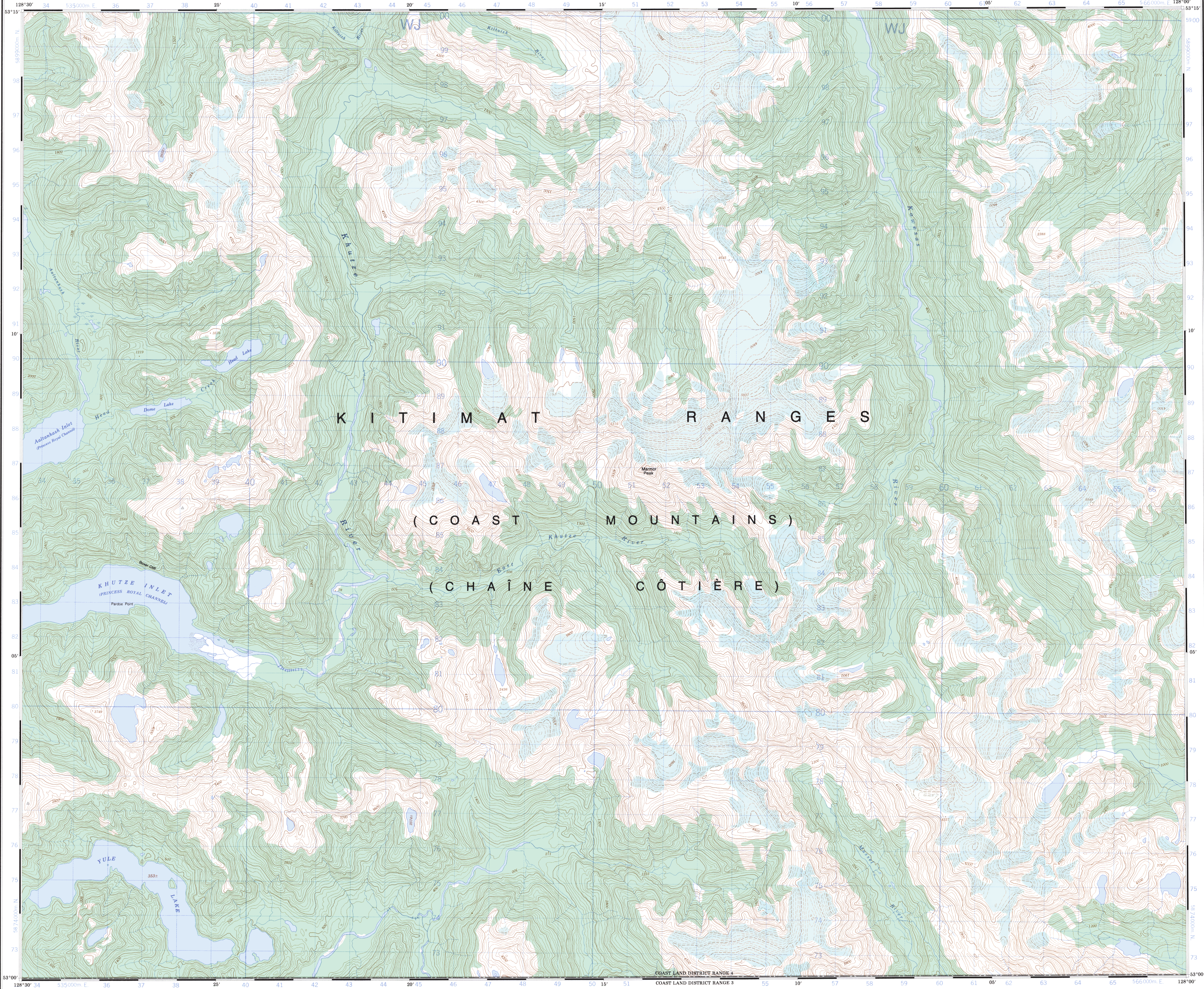
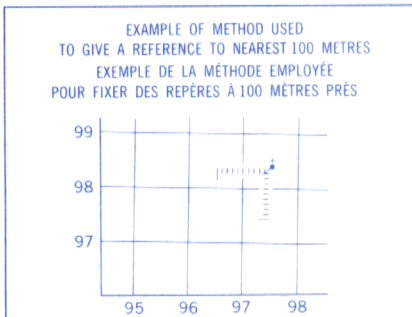
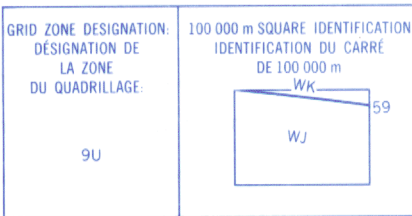


Military users, refer to this map as: Référer de cette carte pour usage militaire:	SERIES A 721 MAP 103 H/1 EDITION 2 MCE	SÉRIE CARTE ÉDITION
---	--	---------------------------



Use diagram only to obtain numerical values
APPREHENSIF: SEULEMENT LES VALEURS NUMÉRIQUES
FOR CENTRE OF MAP
ANNUAL MAGNETIC VARIATION 13.4°
N'utiliser le diagramme que pour obtenir les valeurs numériques
DÉCLINAISON MOYENNE APPROXIMATIVE
AU CENTRE DE LA CARTE EN 1985
Variation annuelle décroissante 13.4°

ONE THOUSAND METRE
UNIVERSAL TRANSVERSE MERCATOR GRID
ZONE 9
QUADRILLAGE UNIVERSEL, TRANSVERSE DE MERCATOR
DE MILLE MÈTRES



REFERENCE POINT POINT DE REPERE	CHURCH - ÉGLISE	(as above) (ci-dessus)
EASTING: Read number on grid line immediately to left of point.		97
ABSCISSA: Note le chiffre de la ligne du quadrillage immédiatement à gauche du repère.		975
Estimate tenths of a square from this line westward to point.		
Estimer le nombre de dixièmes de carré entre cette ligne et le repère en direction est.		
NORTHING: Read number on grid line immediately below point.		98
ORDONNÉE: Note le chiffre de la ligne du quadrillage immédiatement en dessous du repère.		984
Estimate tenths of a square from this line northward to point.		
Estimer le nombre de dixièmes de carré entre cette ligne et le repère en direction nord.		
GRID REFERENCE		975984
REFERENCE AU QUADRILLAGE		
Nearest similar grid reference 100 000 metres La graphique référence similaire est à 100 000 mètres		

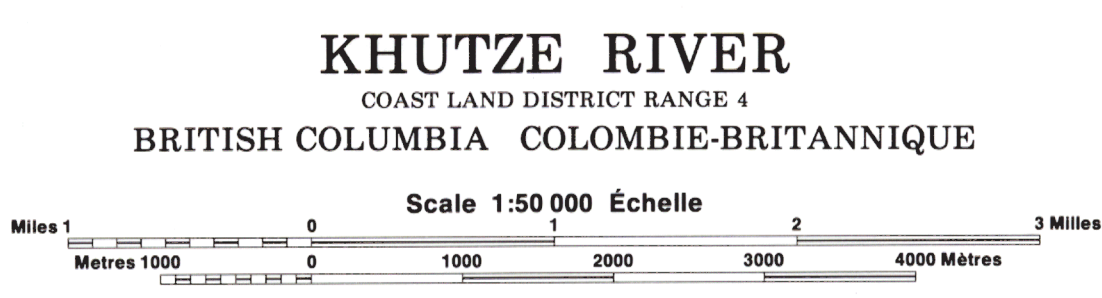
INSPECTION OF THIS MAP USING 1985 SATELLITE IMAGERY
REVEALED NO CHANGES IN MAJOR HYDROGRAPHIC OR CON-
STRUCTED FEATURES.
UNE VÉRIFICATION DE CETTE CARTE AU MOYEN D'IMAGES
SATELLITE DE 1985 N'A MONTRÉ AUCUN CHANGEMENT EN CE QUI
CONCERNE LES ÉLÉMENTS HYDROGRAPHIQUES OU LES
ÉLÉMENTS RAPPORTÉS (CONSTRUCTIONS) D'IMPORTANCE.

129°00'	127°30'
53°30'	53°30'
103 H7	103 H8
103 H2	103 H1
103 H15	103 H16

PRODUCED BY THE SURVEYS AND MAPPING BRANCH,
DEPARTMENT OF ENERGY, MINES AND RESOURCES
UPDATED FROM AERIAL PHOTOGRAPHS TAKEN IN 1978
PROVIDED BY THE SURVEYS AND MAPPING BRANCH, MINISTRY
OF ENVIRONMENT, BRITISH COLUMBIA CULTURE CHECK 1981
PUBLISHED IN 1982

COPIES MAY BE OBTAINED FROM THE CANADA MAP OFFICE,
DEPARTMENT OF ENERGY, MINES AND RESOURCES, OTTAWA,
OR YOUR NEAREST MAP DEALER.
© 1987 HER MAJESTY THE QUEEN IN RIGHT OF CANADA
DEPARTMENT OF ENERGY, MINES AND RESOURCES

Roads
cart track
trail, cut line or portage
sentier, percée ou portage
FOR COMPLETE REFERENCE SEE REVERSE SIDE
POUR UNE LISTE COMPLÈTE DES SIGNES, VOIR AU VERSO



Information concerning bench marks and horizontal survey monuments can
be obtained from Geodetic Survey Service and Mapping Branch, Ottawa.
CONVERSION SCALE FOR ELEVATIONS
Metres 30 20 10 0
Feet 100 50 0
Elevations in Feet above Mean Sea Level
North American Datum 1927
Transverse Mercator Projection

Pour tout renseignement concernant les repères et bornes altimétriques, s'adresser
aux levés géodésiques, Direction des levés et de la cartographie, Ottawa.
ÉCHELLE DE CONVERSION DES ALTITUDES
Mètres 30 20 10 0
Pieds 100 50 0
Altitudes en pieds
Système de référence géodésique nord-américain, 1927
Projection Transverse de Mercator

ÉTABLI PAR LA DIRECTION DES LEVÉS ET DE LA CARTOGRAPHIE,
MINISTÈRE DE L'ÉNERGIE, DES MINES ET DES RESSOURCES.
MISE À JOUR À L'AIDE DE PHOTOGRAPHIES AÉRIENNES PRISES EN
1978, PROVENANT DE LA DIRECTION DES LEVÉS ET DE LA CARTO-
GRAPHIE, MINISTÈRE DE L'ENVIRONNEMENT, COLOMBIE-
BRITANNIQUE. VÉRIFICATION DES QUADRILLES EN 1981, PUBLIÉE EN
1982.
Ces cartes sont en vente au bureau des cartes du
Canada, Ministère de l'Énergie, des Mines et des Res-
sources, Ottawa, ou chez le vendeur le plus près.
© 1987 SA MAJESTÉ LA REINE DU CHEF
DU CANADA MINISTÈRE DE L'ÉNERGIE,
DES MINES ET DES RESSOURCES

Energy, Mines and
Resources Canada
Énergie, Mines et
Ressources Canada