

Produced by the SURVEYS AND MAPPING BRANCH, DEPARTMENT OF ENERGY, MINES AND RESOURCES. Updated from aerial photographs taken in 1977. Published in 1980.

Copies may be obtained from the Canada Map Office, Department of Energy, Mines and Resources, Ottawa, or your nearest map dealer.

© 1980. Her Majesty the Queen in Right of Canada. Department of Energy, Mines and Resources.

**BONILLA ISLAND**  
COAST LAND DISTRICT RANGE 4  
BRITISH COLUMBIA  
Scale 1:50 000 Échelle

Information concerning location and precise elevation of bench marks can be obtained by writing to the Geodetic Survey, Surveys and Mapping Branch, Ottawa.

On peut obtenir des renseignements sur le lieu et l'altitude exacte des repères de nivellement en écrivant aux Levés géodésiques, Direction des levés et de la cartographie, Ottawa.

CONVERSION SCALE FOR ELEVATIONS  
Elevations in feet above Mean Sea Level  
North American Datum 1927  
Transverse Mercator Projection

ECHELLE DE CONVERSION DES ALTITUDES  
Altitudes en pieds  
Système de référence géodésique nord-américain, 1927  
Projection transverse de Mercator

Établie par la DIRECTION DES LEVÉS ET DE LA CARTOGRAPHIE, MINISTÈRE DE L'ÉNERGIE, DES MINES ET DES RESSOURCES. Mise à jour à l'aide de photographies aériennes prises en 1977. Publiée en 1980.

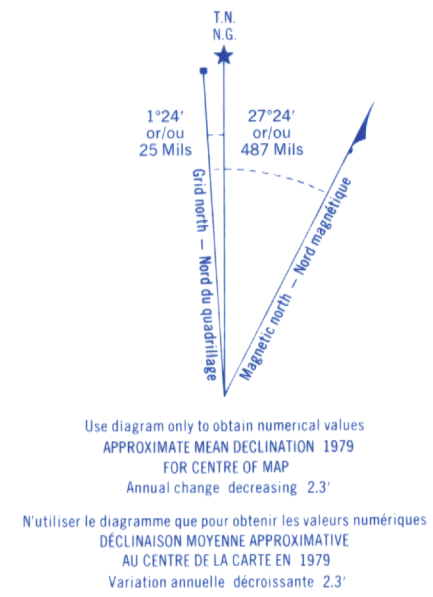
Ces cartes sont en vente au Bureau des Cartes du Canada, ministère de l'Énergie, des Mines et des Ressources, Ottawa, ou chez le vendeur le plus près.

© 1980. Sa Majesté La Reine du Canada  
Ministère de l'Énergie, des Mines et des Ressources.

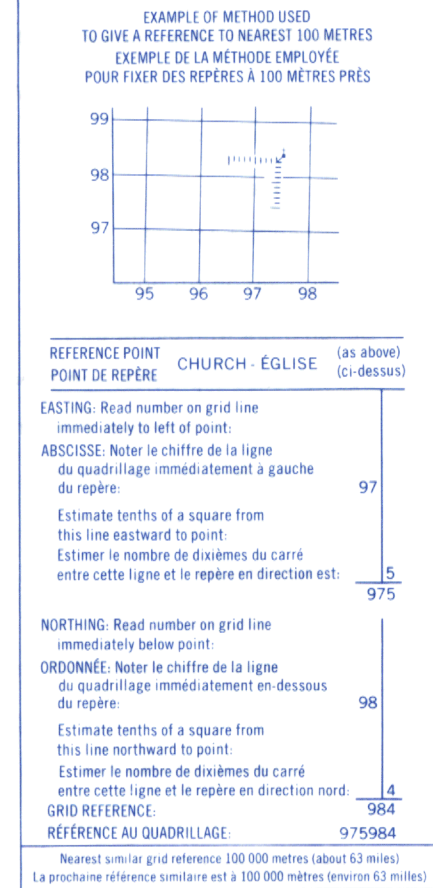
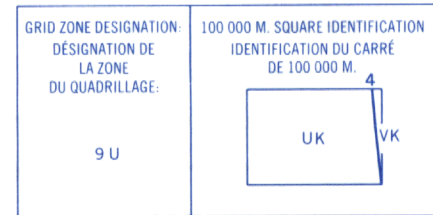
Military users, refer to this map as: **SERIES A 721** **SÉRIE 103 G/7**  
Référence de cette carte pour usage militaire: **MAP 103 G/7** **CARTE ÉDITION 2 MCE ÉDITION**

GLOSSARY	GLOSSAIRE
Airfield .....	Terrain d'aviation
Area .....	Arrière
City Limits .....	Limites de ville
Customs .....	Douane
Ditch .....	Fossé
Dugout .....	Abrevoir
Dump .....	Dépotoir
Filtration Plant .....	Usine de filtration
Gas .....	Gaz
Golf Course .....	Terrain de golf
Junk Yard .....	Feraille
Kin .....	Four
Lookout .....	Belvédère
Mine Waste .....	Débris de mine
Oil Wells .....	Puits de pétrole
Park .....	Parc
Risk .....	Palanque
Senior Citizens Home .....	Foyer de l'âge d'or
Ski Area .....	Station de ski
Strong Blow .....	Foudroyée à flancs
Surveyed Line .....	Ligne arpentée
Tank .....	Réservoir
Water .....	Eau
Winter Road .....	Chemin d'hiver
For a complete glossary see reverse side Pour un glossaire complet, voir au verso	

ABBREVIATIONS	ABRÉVIATIONS
Aband .....	Abandonné, de
C .....	Comté
CO .....	Comté
E .....	Élevateur
Fr .....	Traversier
IR .....	Reserve indienne
H .....	Hôpital
L .....	Lait
Micro .....	Micro-ondes
Man .....	Municipalité
P .....	Bureau de poste
PH .....	Centrale électrique
RCMP .....	Gendarmerie Royale Canadienne
Res .....	Réservoir
Trans Sta .....	Poste de transformateurs
TL .....	Licence deylviculture

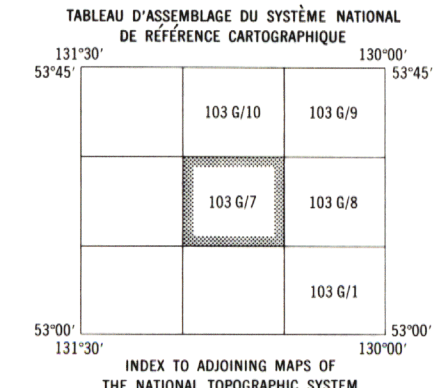


ONE THOUSAND METRE  
UNIVERSAL TRANSVERSE MERCATOR GRID  
ZONE 9  
QUADRILLAGE DE MILLE MÈTRES  
TRANSVERSE UNIVERSEL DE MERCATOR



INSPECTION OF THIS MAP USING 1987 SATELLITE IMAGERY REVEALED NO CHANGES IN MAJOR HYDROGRAPHIC OR CONSTRUCTED FEATURES.

UNE VÉRIFICATION DE CETTE CARTE AU MOYEN D'IMAGES SATELLITE DE 1987 NA MONTRE AUCUN CHANGEMENT EN CE QUI CONCERNE LES ÉLÉMENTS HYDROGRAPHIQUES OU LES ÉLÉMENTS RAPPORTÉS CONSTRUCTION D'IMPORTANCE.



BONILLA ISLAND  
103 G/7  
EDITION 2