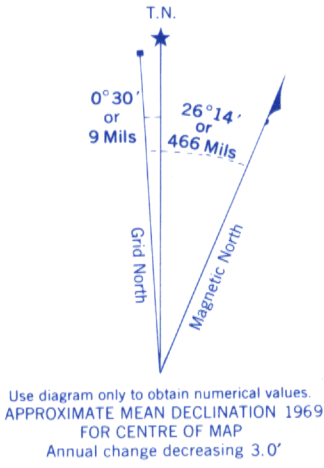


Refer to  
this map as:

103 A/13E  
EDITION 1 MCE  
SERIES A 721



100,000 M. SQUARE IDENTIFICATION	
GRID ZONE DESIGNATION	
9 U	V J

TO GIVE A REFERENCE TO NEAREST 100 METRES	
EXAMPLE:	ROCK
EASTING: Read number on grid line immediately to left of point.	61
Estimate tenths of a square from this line eastward to point.	5
	615
NORTHING: Read number on grid line immediately below point.	65
Estimate tenths of a square from this line northward to point.	3
	653
MILITARY GRID REFERENCE	615653
Nearest similar grid reference 100,000 metres (about 63 miles)	

ONE THOUSAND METRE  
UNIVERSAL TRANSVERSE MERCATOR GRID  
ZONE 9

INSPECTION OF THIS MAP USING 1984 SATELLITE IMAGERY  
REVEALED NO CHANGES IN MAJOR HYDROGRAPHIC OR CON-  
STRUCTED FEATURES.

UNE VÉRIFICATION DE CETTE CARTE AU MOYEN D'IMAGES  
SATELLITE DE 1984 N'A MONTRÉ AUCUN CHANGEMENT EN CE QUI  
CONCERNE LES ÉLÉMENTS HYDROGRAPHIQUES OU LES  
ÉLÉMENTS RAPPORTÉS (CONSTRUCTIONS) D'IMPORTANCE.

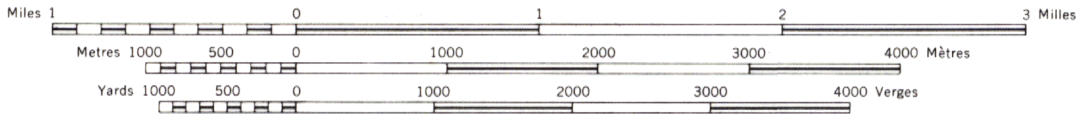
Surveyed and compiled by the SURVEYS AND MAPPING BRANCH,  
BRITISH COLUMBIA. Produced by the MAPPING AND CHARTING  
ESTABLISHMENT, DEPARTMENT OF NATIONAL DEFENCE.  
Information depicted current as of 1961. Printed 1970.  
Copies may be obtained from the Map Distribution Office,  
Department of Energy, Mines and Resources, Ottawa.

## DEWDNEY ISLAND

COAST DISTRICT RANGE 4

BRITISH COLUMBIA

SCALE 1:50,000 ÉCHELLE



CONTOUR INTERVAL 100 FEET  
Elevations in Feet above Mean Sea Level  
Transverse Mercator Projection  
North American Datum 1927

ÉQUIDISTANCE DES COURBES 100 PIEDS  
Élévations en pieds au-dessus du niveau moyen de la mer  
Projection transverse de Mercator  
Réseau géodésique nord-américain unifié 1927

Levé et établi par la DIRECTION DES LEVÉS ET DE LA CARTOGRAPHIE,  
COLOMBIE-BRITANNIQUE. Publiée par la SERVICE DE CARTOGRAPHIE,  
MINISTÈRE DE LA DÉFENSE NATIONALE. Renseignements à jour en 1961.  
Imprimée en 1970.  
Ces cartes sont en vente au Bureau de distribution des cartes,  
ministère de l'Énergie, des Mines et des Ressources, Ottawa.

Roads:  
loose surface, dry weather.....  
wagon, cart track.....  
trail or portage.....  
Spot elevation, precise, approximate.....  
Depression contours.....  
Cliff or low relief.....  
Esker.....  
Pingo.....  
String bogs.....  
Rock, bare or awash, submerged.....

Routes:  
de gravier, période sèche.....  
de terre.....  
sentier ou portage.....  
Point coté, précis, approximatif.....  
Cours de cuvette.....  
Falaise ou relief peu accentué.....  
Esker.....  
Buttes de terre.....  
Marais en chapelet.....  
Roche, nue ou à fleur d'eau, submergée.....

110  
63

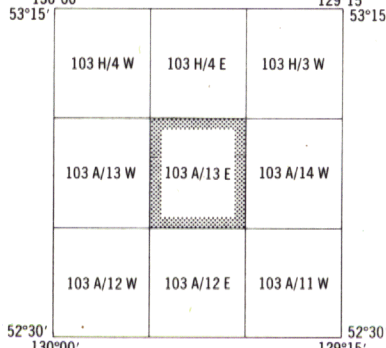
Building.....  
School.....  
Cemetery.....  
Mine or open cut.....  
Navigation Light.....  
Power transmission line.....  
River with bridge.....  
Stream, indefinite.....  
Lake intermittent, indefinite.....  
Marsh or swamp.....

Bâtiment.....  
École.....  
Cimetière.....  
Mine ou fosse à ciel ouvert.....  
Feu de navigation.....  
Ligne de transport d'énergie.....  
Rivière avec pont.....  
Cours d'eau imprécis.....  
Lac intermittent, rive imprécise.....  
Marais ou marécage.....

Post Office.....  
Church.....  
Feu de navigation.....  
Ligne de transport d'énergie.....  
Rivière avec pont.....  
Cours d'eau imprécis.....  
Lac intermittent, rive imprécise.....  
Marais ou marécage.....

P  
C  
S  
S  
S  
S  
S  
S  
S

TABEAU D'ASSEMBLAGE DU SYSTÈME NATIONAL  
DE RÉFÉRENCE CARTOGRAPHIQUE



DEWDNEY ISLAND  
103 A/13 E  
EDITION 1