



Produced by the SURVEYS and MAPPING BRANCH, DEPARTMENT OF ENERGY, MINES and RESOURCES. Published in 1980.

Copies may be obtained from the Canada Map Office, Department of Energy, Mines and Resources, Ottawa, or your nearest map dealer.

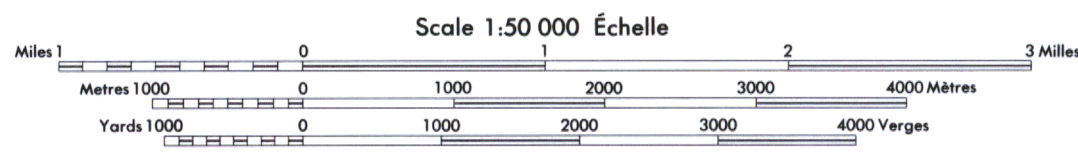
© 1980. Her Majesty the Queen in Right of Canada. Department of Energy, Mines and Resources.

Roads
loose or stabilized surface, all weather
loose surface, dry weather
cart track
trail, cut line or portage
FOR COMPLETE REFERENCE SEE REVERSE SIDE

Routes
gravel, aggloméré, toute saison
de gravier, temps sec
de terre
sentier, percée ou portage
POUR UNE LISTE COMPLÈTE DES SIGNES, VOIR AU VERSO

2 lanes or more
less than 2 lanes
3 lanes or more
less than 3 lanes

BELLA BELLA BRITISH COLUMBIA



Information concerning location and precise elevation of bench marks can be obtained by writing to the Geodetic Survey, Surveys and Mapping Branch, Ottawa.

CONVERSION SCALE FOR ELEVATIONS
Mètres 30 20 10 0 100 200 300 400 500 600 700 800 900 1000 Pieds

CONTOUR INTERVAL 100 FEET
Elevations in feet above Mean Sea Level
North American Datum 1927
Transverse Mercator Projection

On peut obtenir des renseignements sur le lieu et l'altitude exacte des repères de nivellement en écrivant aux Levés géodésiques, Direction des levés et de la cartographie, Ottawa.

ÉCHELLE DE CONVERSION DES ALTITUDES
Mètres 30 20 10 0 100 200 300 400 500 600 700 800 900 1000 Pieds

ÉQUIDISTANCE DES COURBES 100 PIEDS
Altitudes en pieds
Système de référence géodésique nord-américain, 1927
Projection Transverse de Mercator

Établi par la DIRECTION DES LEVÉS et de la CARTOGRAPHIE, MINISTÈRE DE L'ÉNERGIE, DES MINES et DES RESSOURCES. Publié en 1980.

Des cartes sont en vente au Bureau des Cartes du Canada, Ministère de l'Énergie, des Mines et des Ressources, Ottawa, ou chez le vendeur le plus près.

© 1980. Sa Majesté la Reine du Chef du Canada. Ministère de l'Énergie, des Mines et des Ressources.

Military users, refer to this map as: **SERIES A 721 SERIE**
Référence de cette carte pour usage militaire: **MAP 103 A/1, A/2 CARTE**
EDITION 2 MCE ÉDITION

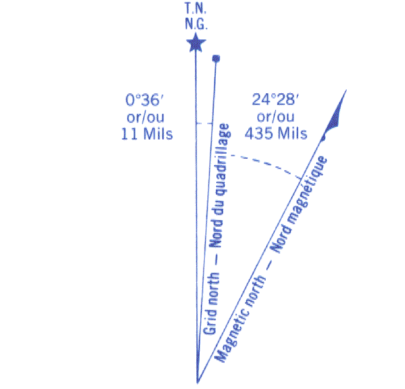
GLOSSARY GLOSSAIRE

Airfield	Terrain d'aviation
Area	Arrière
City Limits	Limites de ville
Coastline	Côte
Ditch	Fossé
Dugout	Abrevoir
Dump	Dépôt
Filtration Plant	Usine de filtration
Gas	Carburant
Golf Course	Terrain de golf
Joint Yard	Ferraille
Kilo	Kilomètre
Lookout	Observatoire
Motor Road	Route de motor
Oil Wells	Puits de pétrole
Park	Parc
Rail	Piste
Senior Citizens Home	Foyer de jour d'adultes
Shed	Hangar
String Bed	Fondrière à filaments
Surveyed Line	Ligne arpentée
Tank	Réservoir
Water	Eau
Winter Road	Chemin d'hiver

For a complete glossary see reverse side
Pour un glossaire complet, voir au verso

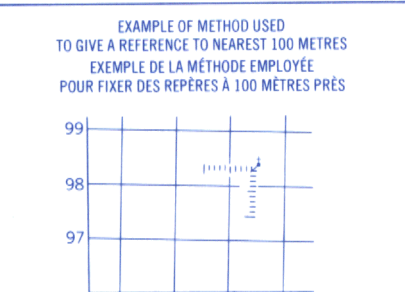
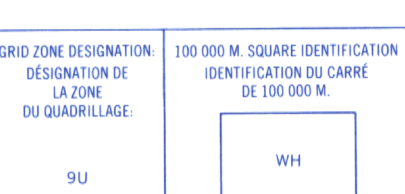
ABBREVIATIONS ABRÉVIATIONS

Aband.	Abandoned	Abandonné
C.	Cemetery	Cimetière
Co.	County	Comté
E.	Elevator	Élévateur
F.	Ferry	Traversier
H.	Indian Reserve	Réserve indienne
H.	Hospital	Hôpital
L.	Lot	Parcelle
Micro	Micro-wave	Micro-ondes
Man	Municipality	Municipalité
P.	Post Office	Bureau de poste
PH	Power House	Centrale électrique
RCMP	Royal Canadian Mounted Police	Gendarmes Royale Canadienne
Res.	Reservoir	Réservoir
Tram Sta.	Tramway Station	Pointe de transformateur
TEL	Tree Farm Licence	Licence de sylviculture



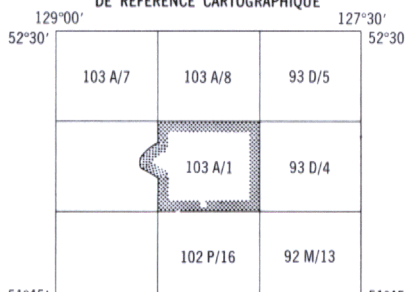
Use diagram only to obtain numerical values
approximate MEAN OCCUPATION 1979
FOR CENTRE OF MAP
Amont: diagram pour obtenir les valeurs numériques
approximatives MOYENNE OCCUPATION
AU CENTRE DE LA CARTE EN 1979
Variation annuelle: décroissante 2"

ONE THOUSAND METRE UNIVERSAL TRANSVERSE MERCATOR GRID ZONE 9 QUADRILLAGE DE MILLE MÈTRES TRANSVERSE UNIVERSEL DE MERCATOR



REFERENCE POINT
POINT DE REPÈRE
CHURCH - EGLISE
EASTING: Read number on grid line
immediately to left of point
ABSCISSA: Note le chiffre de la ligne
du quadrillage immédiatement à gauche
du repère
Estimate length of a square from
this line eastward to point
Estimer le nombre de diagonales du carré
entre cette ligne et le repère en direction est
GRID REFERENCE
RÉFÉRENCE AU QUADRILLAGE
975964
Nearest control grid reference 100 000 metres (about 63 miles)
La prochaine référence contrôlée est à 100 000 mètres (environ 63 milles)

TABULARY OF ASSEMBLY OF THE SYSTEM NATIONAL DE RÉFÉRENCE CARTOGRAPHIQUE



INDEX TO ADJOINING MAPS OF
THE NATIONAL TOPOGRAPHIC SYSTEM

BELLA BELLA 103 A/1 & 103 A/2 EDITION 2