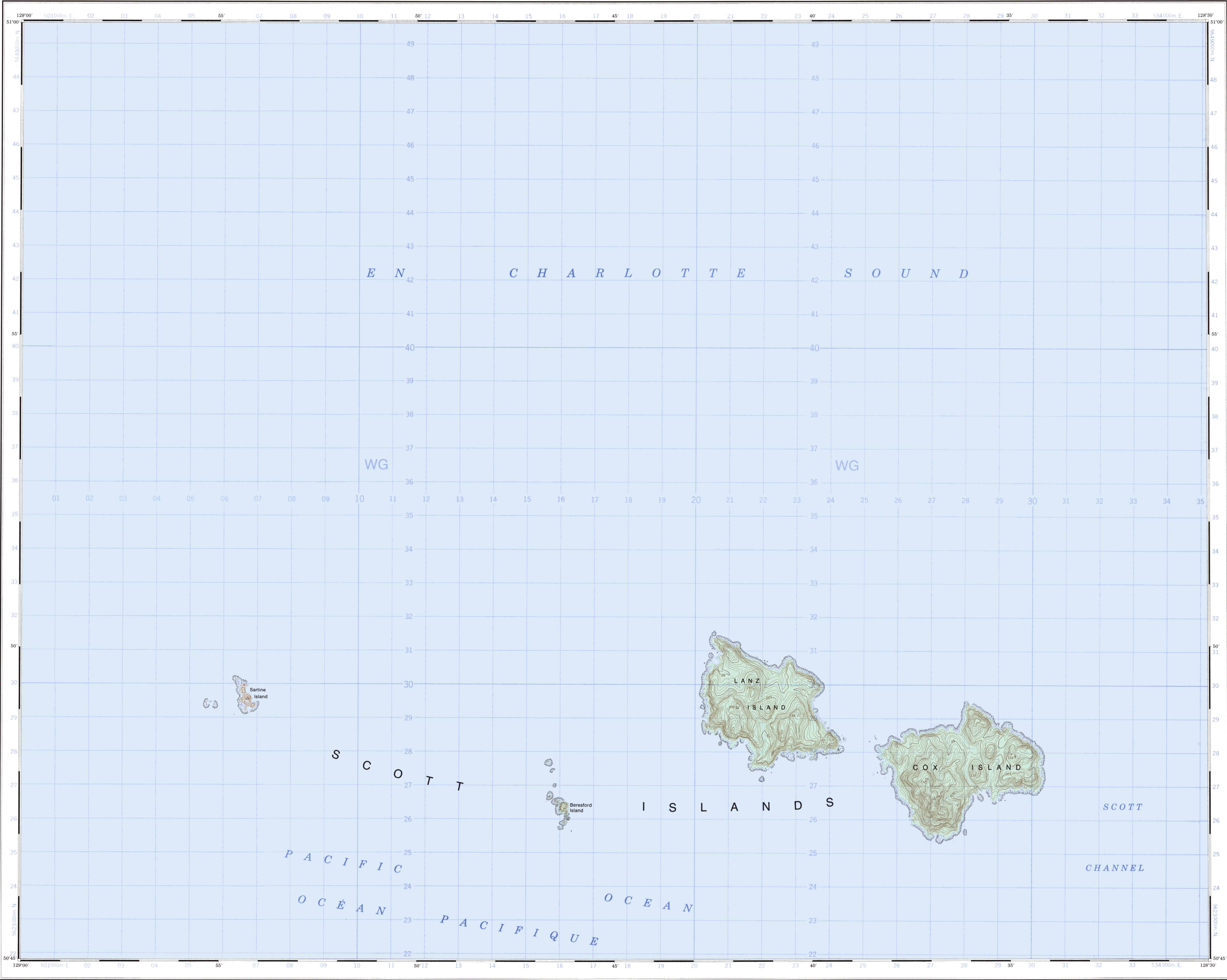


METRIC/MÉTRIQUE




Produced by the SURVEYS AND MAPPING BRANCH, DEPARTMENT OF ENERGY, MINES AND RESOURCES, from aerial photographs taken in 1976. Published in 1983.

Copies may be obtained from the Canada Map Office, Department of Energy, Mines and Resources, Ottawa, or your nearest map dealer.

© 1983 Her Majesty the Queen in Right of Canada, Department of Energy, Mines and Resources.

Roads: cart track, trail, cut line or portage
de terre: sentier, dérivation ou portage

POUR UNE LISTE COMPLÈTE DES SIGES, VOIR AU VERSO



Information concerning bench marks and horizontal survey monuments can be obtained from Geodetic Survey, Survey and Mapping Branch, Ottawa.

CONVERSION SCALE FOR ELEVATIONS

Metres 30 20 10 0 50 100 150 200 250 300 350 400

Feet 100 50 0 100 200 300 400

CONTOUR INTERVAL 10 METRES
Elevations in Metres above Mean Sea Level
North American Datum 1927
Transverse Mercator Projection

Pour tout renseignement concernant les repères et bornes géodésiques, s'adresser aux levés géodésiques, Direction des levés et de la cartographie, Ottawa.

ECHELLE DE CONVERSION DES ALTITUDES

Mètres 150 200 250 300 350 400 450 500 550 600 650 700 750 800 850 900 950 1000

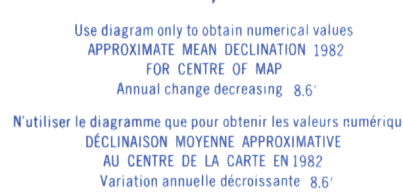
Pieds 500 600 700 800 900 1000

ÉQUIDISTANCE DES COURBES 10 MÈTRES
Altitudes en mètres
Système de référence géodésique nord-américain, 1927
Projection Transverse de Mercator

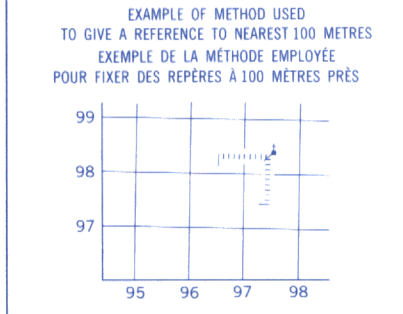
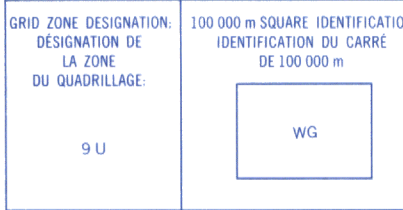
Établie par la DIRECTION DES LEVÉS ET DE LA CARTOGRAPHIE, MINISTÈRE DE L'ÉNERGIE, DES MINES ET DES RESSOURCES, à l'aide de photographies aériennes prises en 1976. Publiée en 1983.

Ces cartes sont en vente au Bureau des Cartes du Canada, ministère de l'Énergie, des Mines et des Ressources, Ottawa, ou chez le revendeur le plus près.


© 1983 Sa Majesté La Reine du Chef du Canada, Ministère de l'Énergie, des Mines et des Ressources.



ONE THOUSAND METRE
UNIVERSAL TRANSVERSE MERCATOR GRID
ZONE 9
QUADRILLAGE DE MILLE MÈTRES
TRANSVERSE UNIVERSEL DE MERCATOR



REFERENCE POINT POINT DE REPÈRE	CHURCH - ÉGLISE	(as above) (ci-dessus)
EASTING: Read number on grid line immediately to left of point. ABSCISSE: Notez le chiffre de la ligne de quadrillage immédiatement à gauche du repère.	97	97
Estimate tenths of a square from this line northeast to point. Estimer le nombre de dixièmes du carré entre cette ligne et le repère en direction est.	5	97.5
NORTHING: Read number on grid line immediately below point. ORDONNÉE: Notez le chiffre de la ligne de quadrillage immédiatement en dessous du repère.	98	98
Estimate tenths of a square from this line northwest to point. Estimer le nombre de dixièmes du carré entre cette ligne et le repère en direction nord.	4	98.4
GRID REFERENCE RÉFÉRENCE AU QUADRILLAGE	975984	975984
Nearest similar grid reference 100 000 metres La prochaine référence similaire est à 100 000 mètres		



SCOTT ISLANDS
102-1/15
ÉDITION 1 ÉDITION