
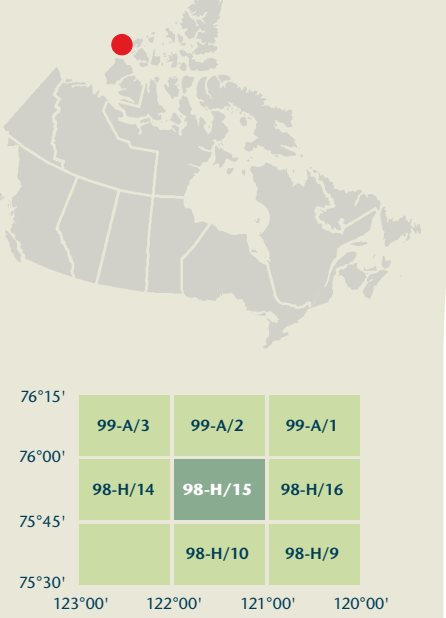


DOMVILLE POINT

Northwest Territories
Territoires du Nord-Ouest



Produced on May 11, 2010, by the Centre for Topographic Information, Natural Resources Canada.
Établi le 11 mai 2010, par le Centre d'information topographique, Ressources naturelles Canada.

The paper copy of this map meets the print quality standards of Natural Resources Canada when it bears a Certified Map Printer holographic label.

La copie papier de cette carte respecte les normes de qualité d'impression de Ressources naturelles Canada quand elle porte l'étiquette holographique de l'imprimeur de cartes accrédité.

Map content validity dates

- Road network, Absent
- Hydrographic network, 1960 - 1999
- Vegetation, Absent
- Buildings, Absent
- Boundaries, Absent
- Toponymy, 2006 - 2008

Detailed metadata can be found at: <http://GeoGratis.gc.ca>

For corrections, additions or comments concerning the content of this map, please contact Natural Resources Canada at: <http://maps.NRCan.gc.ca>

© 2010, Her Majesty the Queen in Right of Canada.

This map is not to be used for air or marine navigation.

Dates de validité du contenu de la carte

- Réseau routier, Absent
- Réseau hydrographique, 1960 - 1999
- Végétation, Absent
- Bâtiments, Absent
- Limites, Absent
- Toponymie, 2006 - 2008

Consultez les métadonnées détaillées sur: <http://GeoGratis.gc.ca>

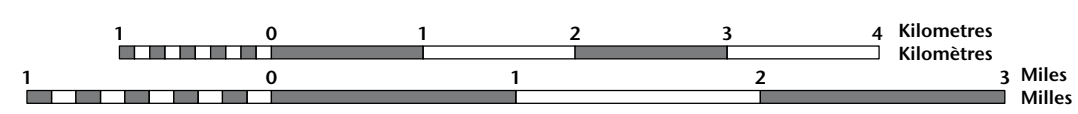
Pour toutes corrections, additions ou commentaires concernant le contenu de cette carte, veuillez contacter Ressources naturelles Canada par courriel électronique à: cartes.NRCan.gc.ca

© 2010, Sa Majesté la Reine du chef du Canada.

Cette carte ne doit pas être utilisée pour la navigation aérienne ou maritime.

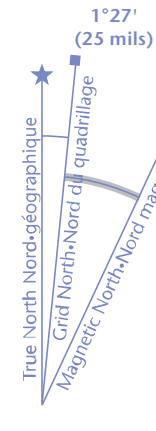


DOMVILLE POINT
Northwest Territories
Territoires du Nord-Ouest



1 centimetre on the map represents 500 metres on the ground
Échelle: 1:50 000
Elevations in metres above Mean Sea Level
Altitudes en mètres au-dessus du niveau moyen de la mer

Use diagram only to obtain numeric values
Projection: Transverse Mercator
North American Datum 1983
Système de référence nord-américain 1983
1000 metre Universal Transverse Mercator Grid
Quadrillage universel transverse de 1000 mètres
Zone 10
Designation de la zone de quadrillage



For magnetic declination information, visit: <http://gsc.nrcan.gc.ca/gemmag>
Pour l'information sur la déclinaison magnétique, visitez: <http://gsc.nrcan.gc.ca/gemmag>

99-A/3	99-A/2	99-A/1
98-H/14	98-H/13	98-H/16
98-H/10	98-H/9	

Printed map / Carte imprimée
Cat. no. / No de cat.
M116-2/09H15-PDF
ISBN 978-0-660-45141-0

98-H/15
SCALE 1:50 000
EDITION 01
VERSION 00
SÉRIE A733

Digital map / Carte numérique
Cat. no. / No de cat.
M116-2/09H15-PDF
ISBN 978-0-660-45141-0