

Produced on May 11, 2010, by the Centre for Topographic Information, Natural Resources Canada.
Établie le 11 mai 2010, par le Centre d'information topographique, Ressources naturelles Canada.

The paper copy of this map meets the print quality standards of Natural Resources Canada when it bears a Certified Map Printer holographic label.

La copie papier de cette carte respecte les normes de qualité d'impression de Ressources naturelles Canada quand elle porte l'étiquette holographique de l'imprimeur de cartes accrédité.

Map content validity dates
• Road network, Absent
• Hydrographic network, 1960 - 1999
• Vegetation, Absent
• Buildings, Absent
• Boundaries, Absent
• Toponymy, 2006 - 2008

Detailed metadata can be found at: <http://GeoGratis.gc.ca>

For corrections, additions or comments concerning the content of this map, please contact Natural Resources Canada at: <http://maps.NRCan.gc.ca>

© 2010, Her Majesty the Queen in Right of Canada.

This map is not to be used for air or marine navigation.

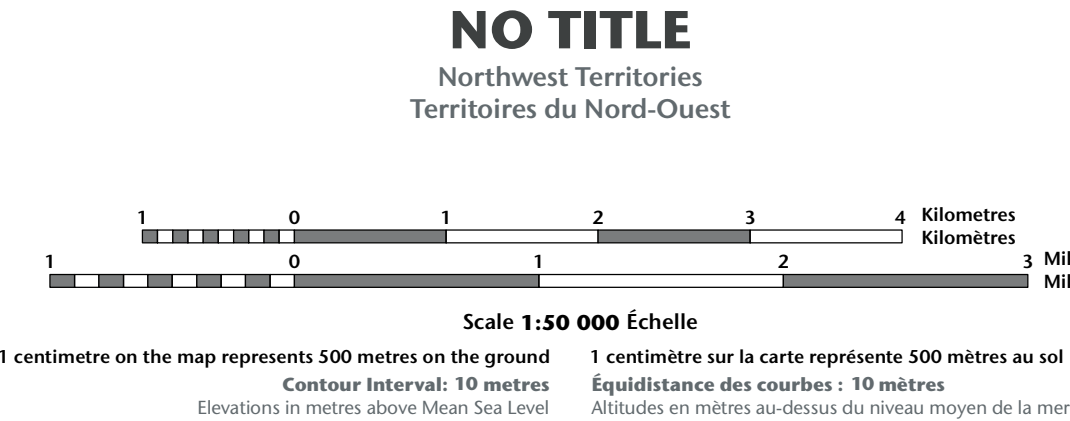
Dates de validité du contenu de la carte
• Réseau routier, Absent
• Réseau hydrographique, 1960 - 1999
• Végétation, Absent
• Bâtiements, Absent
• Limites, Absent
• Toponymie, 2006 - 2008

Consultez les métadonnées détaillées sur: <http://GeoGratis.gc.ca>

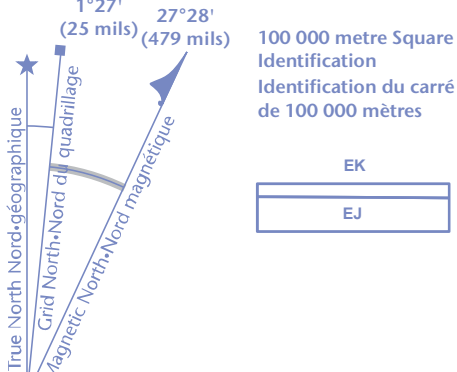
Pour toutes corrections, additions ou commentaires concernant le contenu de cette carte, veuillez contacter Ressources naturelles Canada par courriel électronique à: cartes.NRCan.gc.ca

© 2010, Sa Majesté la Reine du chef du Canada.

Cette carte ne doit pas être utilisée pour la navigation aérienne ou maritime.



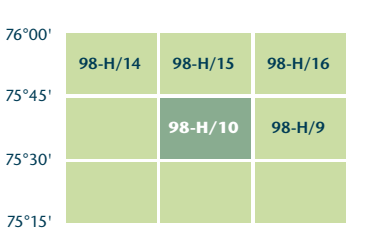
Use diagram only to obtain numeric values
Approximate Mean Declination: 2010
centre of map
Annual change decreasing 88.6°
N'utiliser le diagramme que pour obtenir les valeurs numériques
Déclinaison moyenne approximative au centre de la carte en 2010
Variation annuelle décroissante 88.6°



100 000 metre Square
Identification du carré de 100 000 mètres
Zone 10
Quadrillage universel transverse de Mercator de 100 000 mètres

A tutorial on how to estimate position from the UTM grid can be found at: <http://maps.NRCan.gc.ca/topo101>

The magnetic compass may be erratic in this region. La boussole sera peut-être instable dans cette région.



Printed map / Carte imprimée
Cat. no. / No de cat.
M116-2/090810-PDF
ISBN 978-0-975-8848-4
ISBN 978-0-660-65412-6

Digital map / Carte numérique
Cat. no. / No de cat.
M116-2/090810-PDF
ISBN 978-0-975-8848-4
ISBN 978-0-660-65412-6