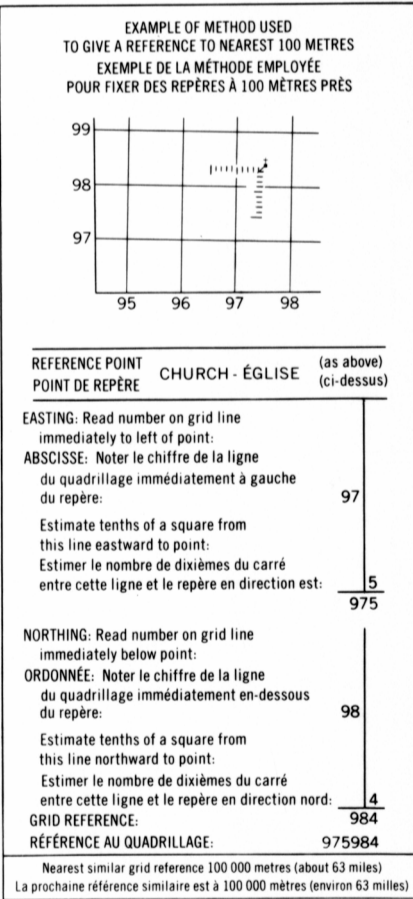
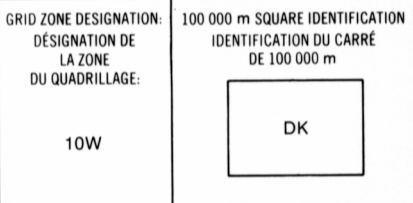


SINK HOLE PUIS D'ÉCOULEMENT



ONE THOUSAND METRE
UNIVERSAL TRANSVERSE MERCATOR GRID
ZONE 10
QUADRILLAGE DE MILLE MÈTRES

96 N/3	96 N/2	96 N/1
96 K/14	96 K/15	96 K/16
96 K/11	96 K/10	96 K/9

The 1981 MAGNETIC BEARING is 40°06' (713 mils) EAST of GRID NORTH.

ANNUAL CHANGE DECREASING 12.3'

GRID NORTH is 1°37' (29 mils) WEST of TRUE NORTH for centre of map.

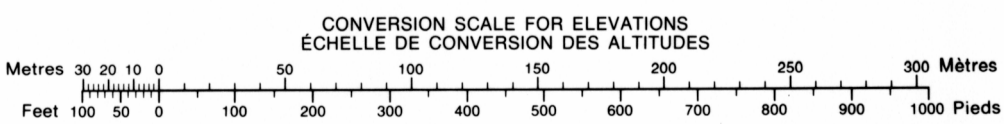
Le REPÈRE MAGNÉTIQUE en 1981 est à 40°06' (713 mils)
à l'EST du NORD DU QUADRILLAGE.

VARIATION ANNUELLE DÉCROISSANTE 12.3'

NORD DU QUADRILLAGE est à 1°37' (29 mils) à l'OUEST
NORD GÉOGRAPHIQUE au centre de la carte.

INSPECTION OF THIS MAP USING 1983 SATELLITE IMAGERY REVEALED NO CHANGES IN MAJOR HYDROGRAPHIC OR CONSTRUCTED FEATURES.

UNE VÉRIFICATION DE CETTE CARTE AU MOYEN D'IMAGES SATELITE DE 1983 N'A MONTRÉ AUCUN CHANGEMENT EN CE QU'IL CONCERNE LES ÉLÉMENTS HYDROGRAPHIQUES OU LES ÉLÉMENTS RAPPORTÉS (CONSTRUCTIONS) D'IMPORTANCE.



96 K/15

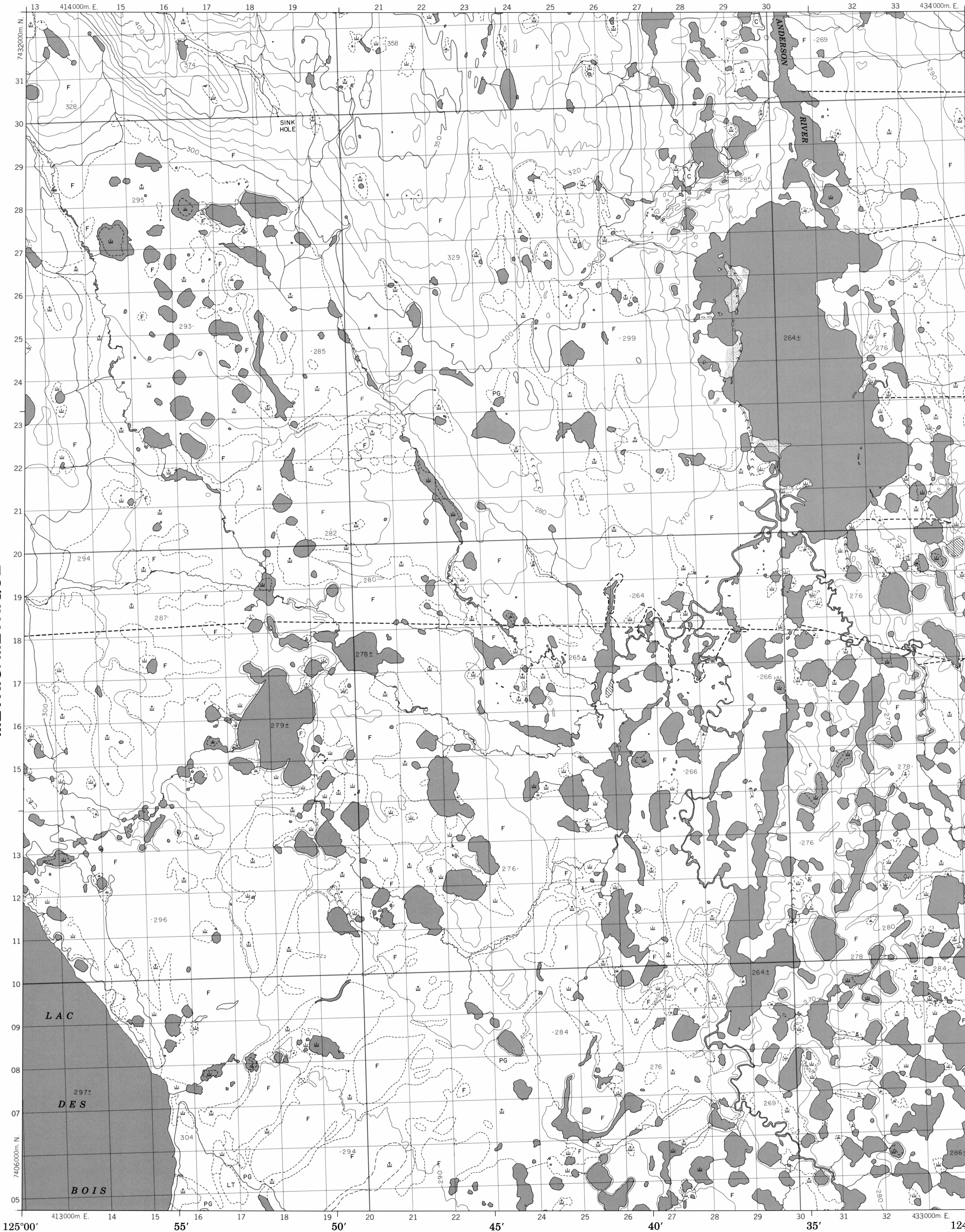
EDITION 1

**Energy, Mines and
Resources Canada**

**Énergie, Mines et
Ressources Canada**

METRIC/MÉTRIQUE

METRIC/MÉTRIQUE



PRODUCED BY THE SURVEYS AND MAPPING BRANCH,
DEPARTMENT OF ENERGY, MINES AND RESOURCES,
OTTAWA. PUBLISHED IN 1981.

COPIES MAY BE OBTAINED FROM THE CANADA MAP OFFICE
DEPARTMENT OF ENERGY, MINES AND RESOURCES, OTTAWA
OR YOUR NEAREST MAP DEALER.

© 1981. HER MAJESTY THE QUEEN IN RIGHT OF CANADA
DEPARTMENT OF ENERGY, MINES AND RESOURCES.

ELEVATIONS IN METRES ABOVE MEAN SEA LEVEL
CONTOUR INTERVAL 10 METRES

NORTH AMERICAN DATUM 1927

NORTH AMERICAN DATUM 1927

TRANSVERSE MERCATOR PROJECTION


INFORMATION CONCERNING LOCATION AND PRECISE ELEVATION OF BENCH MARKS CAN BE OBTAINED BY WRITING TO THE GEODETIC SURVEY, SURVEYS AND MAPPING BRANCH, OTTAWA.

DISTRICT OF MACKENZIE
NORTHWEST TERRITORIES

DISTRICT OF MACKENZIE

Scale 1:50 000 Échelle

Scale 1:50 000 Échelle



ALTITUDES EN MÈTRES

ÉQUIDISTANCE DES COURBES 10 MÈTRES

SYSTÈME DE RÉFÉRENCE GÉODÉSIQUE NORD-AMÉRICAIN 1927

PROJECTION TRANSVERSE DE MERCATOR

ON PEUT OBTENIR DES RENSEIGNEMENTS SUR LE LIEU
ET L'ALTITUDE EXACTE DES REPÈRES DE NIVELLEMENT
EN ÉCRIVANT AUX LEVÉS GÉODÉSIQUES, DIRECTION DES
LEVÉS ET DE LA CARTOGRAPHIE, OTTAWA.

ETABLIE PAR LA DIRECTION DES LEVÉS ET DE LA CARTO-
GRAPHIE, MINISTÈRE DE L'ÉNERGIE, DES MINES ET DES RES-
SOURCES, OTTAWA. PUBLIÉE EN 1981.

CES CARTES SONT EN VENTE AU BUREAU DES CARTES DU
 CANADA, MINISTÈRE DE L'ÉNERGIE, DES MINES ET DES RES-
 SOURCES, OTTAWA, OU CHEZ LE VENDEUR LE PLUS PRÈS

© 1981, SA MAJESTÉ LA REINE DU CHEF DU CANADA.
MINISTÈRE DE L'ÉNERGIE, DES MINES ET DES RESSOURCES

© 1981. SA MAJESTÉ LA REINE DU CHEF DU CANADA.
MINISTÈRE DE L'ÉNERGIE, DES MINES ET DES RESSOURCES