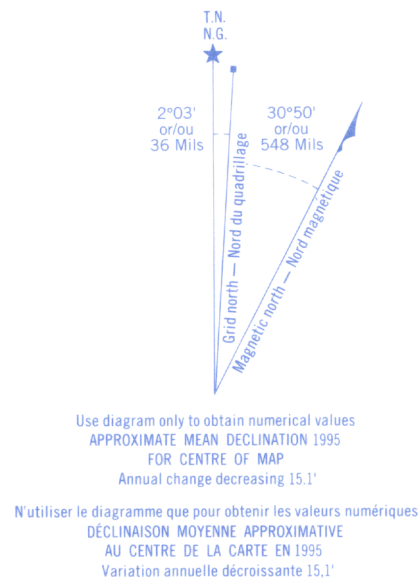
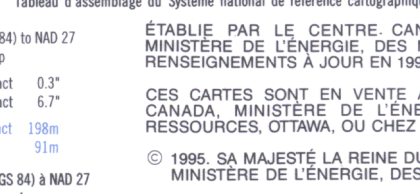
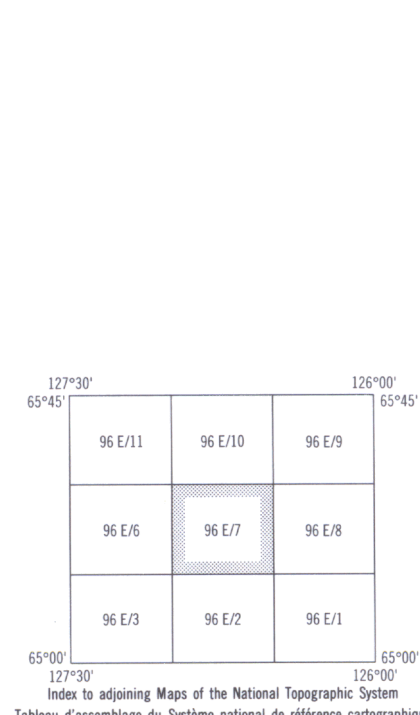
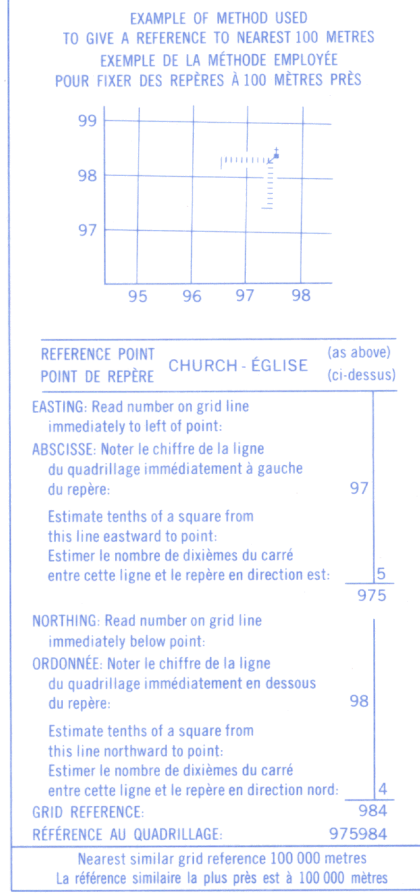
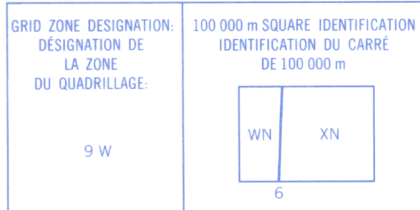


NORMAN WELLS
96 E/7
EDITION 3 ÉDITION

Military users, refer to this map as: Référence de cette carte pour usage militaire:	SERIES A 733 MAP 96 E/7 EDITION 3 MCE ÉDITION	SÉRIE CARTE ÉDITION
---	---	---------------------------



ONE THOUSAND METRE
UNIVERSAL TRANSVERSE MERCATOR GRID
ZONE 9
QUADRILLAGE UNIVERSEL TRANSVERSE DE MERCATOR
DE MILLE MÈTRES



PRODUCED BY THE CANADA CENTRE FOR MAPPING,
INFORMATION CURRENT AS OF 1992. PUBLISHED IN 1995.
COPIES MAY BE OBTAINED FROM THE CANADA MAP OFFICE,
DEPARTMENT OF ENERGY, MINES AND RESOURCES,
OTTAWA, OR YOUR NEAREST MAP DEALER.

© 1995, HER MAJESTY THE QUEEN IN RIGHT OF CANADA,
DEPARTMENT OF ENERGY, MINES AND RESOURCES.

Roads:
loose or stabilized surface, all weather gravier, aggloméré, toute saison
loose surface, dry weather de gravier, temps sec
unclassified road or street route non classée ou rue
cart track de terre
trail, cut line or portage sentier, percée ou portage
FOR COMPLETE REFERENCE SEE REVERSE SIDE
POUR UNE LISTE COMPLÈTE DES SIGNES, VOIR AU VERSO

NORMAN WELLS
DISTRICT OF MACKENZIE DISTRICT DE MACKENZIE
NORTHWEST TERRITORIES TERRITOIRES DU NORD-OUEST

Scale 1:50 000 Échelle

Miles 1 0 1 2 3 Miles
Metres 1000 0 1000 2000 3000 4000 Mètres

Information concerning bench marks, horizontal survey monuments and
coordinate conversion can be obtained from Geodetic Survey, Canada Centre
for Surveying, Ottawa.

CONVERSION SCALE FOR ELEVATIONS
Metres 30 20 10 0 50 100 150 200 250 300 Mètres
Feet 100 50 0 100 200 300 400 500 600 700 800 900 1000 Pieds

ÉCHELLE DE CONVERSION DES ALTITUDES
150 200 250 300 Mètres
500 600 700 800 900 1000 Pieds

CONVERSION DES COORDONÉES NAD 83 (WGS 84) À NAD 27
L'ÉCHELLE DES COORDONÉES NAD 83 (WGS 84) À NAD 27

Geographic: Latitude - subtract 0.3" Longitude - subtract 6.7"
Géodésique: Latitude - soustraire 0.3" Longitude - soustraire 6.7"
Easting - add 198m Northing - add 91m
Estimation des coordonnées NAD 83 (WGS 84) à NAD 27
Valeurs moyennes pour cette carte
Coordonnées géographiques: Latitude - soustraire 0.3" Longitude - soustraire 6.7"
Coordonnées (N): Estimation (N): soustraire 198m Northing - add 91m

Coordinate Conversion NAD 83 (WGS 84) to NAD 27
Mean values for this map
Geographic: Latitude - subtract 0.3" Longitude - subtract 6.7"
Géodésique: Latitude - soustraire 0.3" Longitude - soustraire 6.7"
Easting - add 198m Northing - add 91m
Estimation des coordonnées NAD 83 (WGS 84) à NAD 27
Valeurs moyennes pour cette carte
Coordonnées géographiques: Latitude - soustraire 0.3" Longitude - soustraire 6.7"
Coordonnées (N): Estimation (N): soustraire 198m Northing - add 91m

ÉTABLI PAR LE CENTRE CANADIEN DE CARTOGRAPHIE,
MINISTÈRE DE L'ÉNERGIE, DES MINES ET DES RESSOURCES
PENSÉES/CHANGEMENTS À JOUR EN 1992. PUBLIÉE EN 1995.
CES CARTES SONT EN VENTE AU BUREAU DES CARTES DU
CANADA, MINISTÈRE DE L'ÉNERGIE, DES MINES ET DES
RESSOURCES, OTTAWA, OU CHEZ LE VENDEUR LE PLUS PRÈS.
© 1995, SA MAJESTÉ LA REINE DU CHEF DU CANADA,
MINISTÈRE DE L'ÉNERGIE, DES MINES ET DES RESSOURCES.