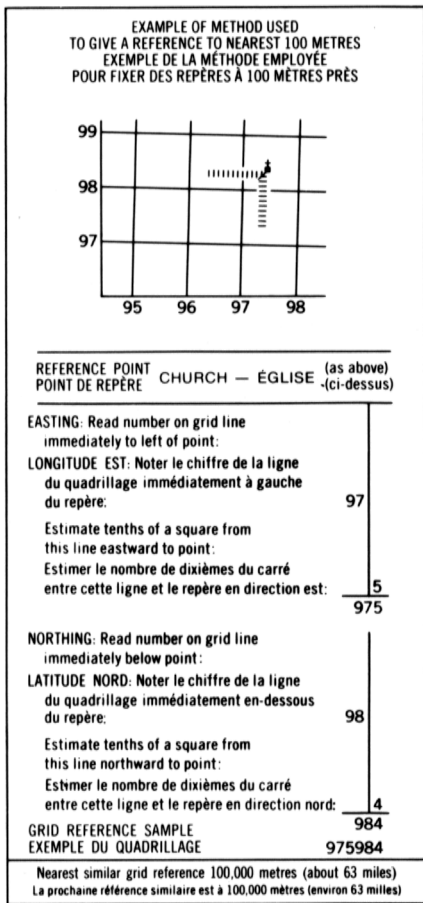
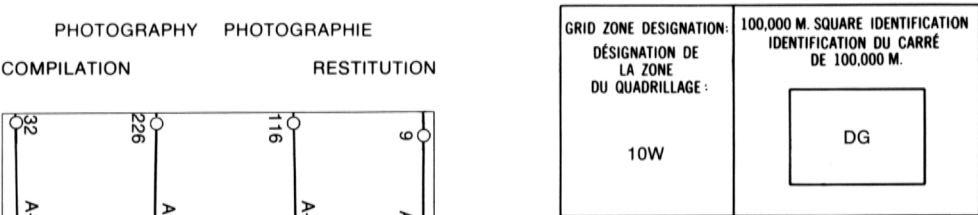
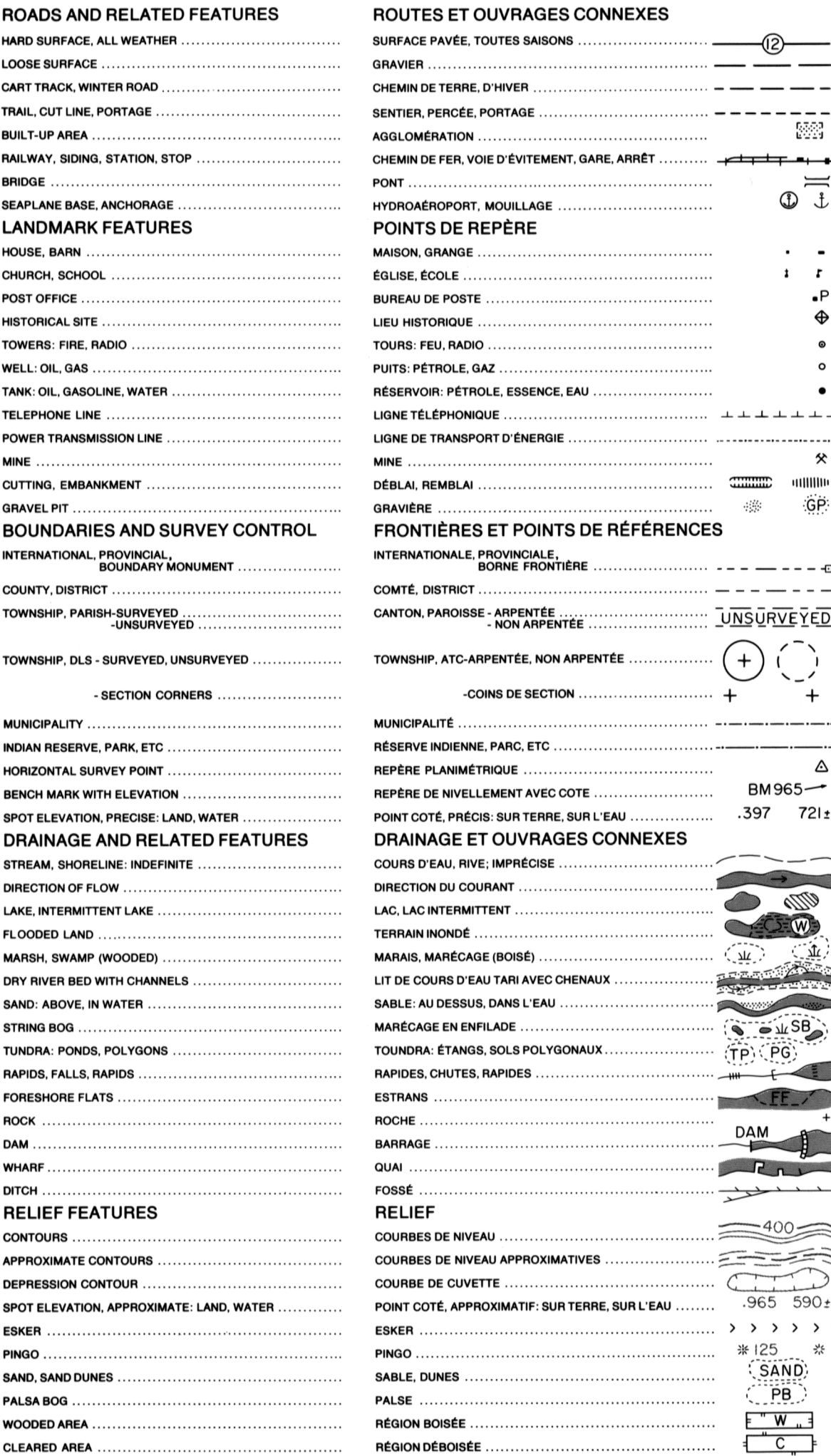


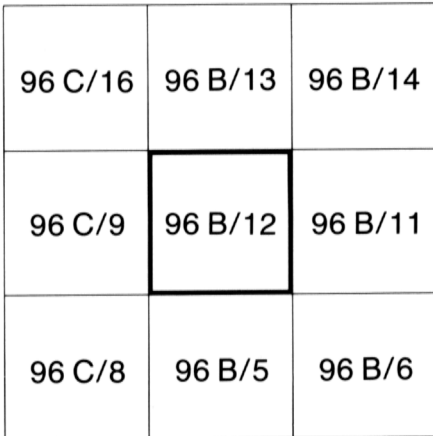
EDITION 1 96 B/12

**Military users,  
refer to this map as:  
Référence de la carte  
pour usage militaire:**

SERIES	A 701	SÉRIE
MAP	96 B/12	CARTE
EDITION	1 MCE	ÉDITION



ONE THOUSAND METRE  
UNIVERSAL TRANSVERSE MERCATOR GRID  
ZONE 10  
QUADRILLAGE DE MILLE MÈTRES  
UNIVERSAL TRANSVERSE DE MERIDIEN



The 1978 MAGNETIC BEARING is 37°48' (672 mils)  
EAST of GRID NORTH.

ANNUAL CHANGE DECREASING 6.6'

GRID NORTH is 0°41' (12 mils) WEST of TRUE NORTH  
for centre of map.

LE REPÈRE MAGNÉTIQUE en 1978 est à 37°48' (672 mil  
EST du NORD DU QUADRILLAGE.

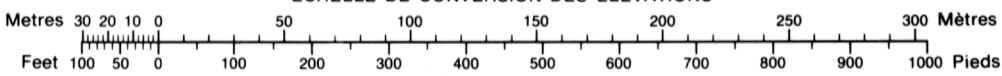
VARIATION ANNUELLE DÉCROISSANTE 6.6'

NORD DU QUADRILLAGE est 0°41' (12 mils) à l'ouest du  
NORD GÉOGRAPHIQUE au centre de la carte.

INSPECTION OF THIS MAP USING 1988 SATELLITE IMAGERY  
REVEALED NO CHANGES IN MAJOR HYDROGRAPHIC OR  
CONSTRUCTED FEATURES.

UNE VÉRIFICATION DE CETTE CARTE AU MOYEN D'IMAGES  
SATELLITE DE 1988 N'A MONTRÉ AUCUN CHANGEMENT EN CE  
QUI CONCERNE LES ÉLÉMENTS HYDROGRAPHIQUES OU LES  
ÉLÉMENTS RAPPORTÉS (CONSTRUCTIONS) D'IMPORTANCE.

CONVERSION SCALE FOR ELEVATIONS  
ÉCHELLE DE CONVERSION DES ÉLÉVATIONS



PRODUCED BY THE SURVEYS AND MAPPING BRANCH,  
DEPARTMENT OF ENERGY, MINES AND RESOURCES,  
OTTAWA, 1978. INFORMATION CURRENT AS OF 1971.

COPIES MAY BE OBTAINED FROM THE CANADA MAP OFFICE,  
DEPARTMENT OF ENERGY, MINES AND RESOURCES, OTTAWA,  
OR YOUR NEAREST MAP DEALER.

© CANADA COPYRIGHTS RESERVED 1978.

**ELEVATIONS IN METRES ABOVE MEAN SEA LEVEL**

**CONTOUR INTERVAL..... 10 METRES**

NORTH AMERICAN DATUM 1927

TRANSVERSE MERCATOR PROJECTION

DISTRICT OF MACKENZIE

## NORTHWEST TERRITORIES

Scale 1:50 000 Échelle

Scale 1:50,000 Edition

Miles 1 0 1 2 3 Miles

Metres 1000 0 1000 2000 3000 4000 Metres

ÉLÉVATIONS EN MÈTRES AU-DESSUS DU NIVEAU MOYEN DE LA MER

**ÉQUIDISTANCE DES COURBES ..... 10 MÈTRES**

SYSTÈME DE RÉFÉRENCE GÉODÉSIQUE NORD-AMÉRICAIN 1927

PROJECTION TRANSVERSE DE MERCATOR

ÉTABLIE PAR LA DIRECTION DES LEVÉS ET DE LA  
CARTOGRAPHIE, MINISTÈRE DE L'ÉNERGIE, DES  
MINES ET DES RESSOURCES, OTTAWA, EN 1978.  
RENSEIGNEMENTS À JOUR, 1984.

CES CARTES SONT EN VENTE AU BUREAU DES CARTES  
DU CANADA, MINISTÈRE DE L'ÉNERGIE, DES MINES ET

DES RESSOURCES, OTTAWA, OU CHEZ LE  
LE PLUS PRÈS.

96 B/12

EDITION 1