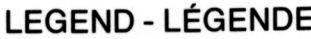


EDITION 1 96 B/2

Military users, refer to this map as:	SERIES A 701	SÉRIE
Référence de la carte	MAP 96 B/2	CARTE
pour usage militaire:	EDITION 1 MCE	ÉDITION



ROADS AND RELATED FEATURES

HARD SURFACE, ALL WEATHER
LOOSE SURFACE
CART TRACK, WINTER ROAD
TRAIL, CUT LINE, PORTAGE
BUILT-UP AREA
RAILWAY, SIDING, STATION, STOP
BRIDGE
SEAPLANE BASE, ANCHORAGE
LANDMARK FEATURES
HOUSE, BARN
CHURCH, SCHOOL
POST OFFICE
HISTORICAL SITE
TOWERS, PINE, RADIO
WELL, OIL GAS
TANK, OIL GASOLINE, WATER
TELEPHONE LINE
POWER TRANSMISSION LINE
MINE
CUTTING, EMBANKMENT
GRAVEL PIT

BOUNDARIES AND SURVEY CONTROL

INTERNATIONAL, PROVINCIAL,
BOUNDARY MONUMENT

COUNTY, DISTRICT

TOWNSHIP, PARISH-SURVEYED

-UNSURVEYED

TOWNSHIP, DLS - SURVEYED, UNSURVEYED

- SECTION CORNERS





























MUNICIPALITY

INDIAN RESERVE, PARK, ETC
HORIZONTAL SURVEY POINT
BENCH MARK WITH ELEVATION
SPOT ELEVATION, PRECISE: LAND, WATER

DRAINAGE AND RELATED FEATURES

STREAM, SHORELINE: INDEFINITE
DIRECTION OF FLOW
LAKE, INTERMITTENT LAKE
FLOODED LAND
MARSH, SWAMP (WOODED)
DRY RIVER BED WITH CHANNELS
SAND: ABOVE, IN WATER
STRING BOG
TUNDRA: PONDS, POLYGONS
RAPIDS, FALLS, RAPIDS
FORESHORE FLATS
ROCK
DAM
WHARF
DITCH
RELIEF FEATURES
CONTOURS
APPROXIMATE CONTOURS
DEPRESSION CONTOUR
SPOT ELEVATION, APPROXIMATE: LAND, WATER
ESKER
PINGO
SAND, SAND DUNES
PALSA BOG
WOODED AREA
CLEARED AREA

ROUTES ET OUVRAGES CONNEXES

SURFACE PAVÉE, TOUTES SAISONS	
GRAVIER	
CHEMIN DE TERRE, D'HIVER	
SENTIER, PERCÉE, PORTAGE	
ACCOLÈREMENT	
CHEMIN DE FER, VOIE D'ÉVITEMENT, GARE, ARRÊT	
PORT	
HYDROAÉROPORT, MOILLAGE	
POINTS DE REPÈRE	
MAISON, GRANGE	
ÉGLISE, ÉCOLE	
BUREAU DE POSTE	
LIEU HISTORIQUE	
TOURS: FEU, RADIO	
PUITS: PÉTROLE, GAZ	
RÉSERVOIR: PÉTROLE, ESSENCE, EAU	
LIGNE TÉLÉPHONIQUE	
LIGNE DE TRANSPORT D'ÉNERGIE	
MINE	
DÉBLAI, REMBLAI	
GRAVIERE	
FRONTIÈRES ET POINTS DE RÉFÉRENCES	
INTERNATIONALE, PROVINCIALE	
BORNE FRONTIÈRE	
COMITÉ, DISTRICT	
CANTON, PAROISSE	
APRÉSENTÉE - APPRÉHENSÉE	
NON APPRÉHENSÉE	
TOWNSHIP, ATC-APPRÉHENSÉE	
COINS DE SECTION	

MUNICIPALITÉ

RESERVE INDIENNE, PARC, ETC

REPÈRE PLANIMÉTRIQUE

REPÈRE DE NIVELLEMENT AVEC COTE

POINT COTE. PRÉCIS: SUR TERRE, SUR L'EAU

DRAINAGE ET OUVRAGES CONNEXES

COURS D'EAU, RIVE, IMPRÉCISE

DIRECTION DU COURANT

LAC, LAC INTERMITTENT

TERRAIN INONDÉ

MARAIS, MARÉCAGE (BOISÉ)

LIT DE COURS D'EAU TARI AVEC CHENAUX

SABLE, AU DESSUS, SANS L'EAU

MARÉCAGE EN ENFILADE

TOUNDRAS: ÉTANGS, SOLS POLYGMONAUX

RAPIDES, CHUTES, RAPIDES

ESTRANS

ROCHE

BARRAGE

QUAI

FOSSE

RELIEF

COURBES DE NIVEAU

COURBES DE NIVEAU APPROXIMATIVES

COURTE DE CUVETTE

POINT COTE, APPROXIMATIF: SUR TERRE, SUR L'EAU

ESKER

PINGO

SABLE, DUNES

PALSE

RÉGION BOISÉE

RÉGION DÉBOISÉE

BM 965
.397 721

W

W

W

SB

TP, PB

FF

DAM

400

.965 590

> > >

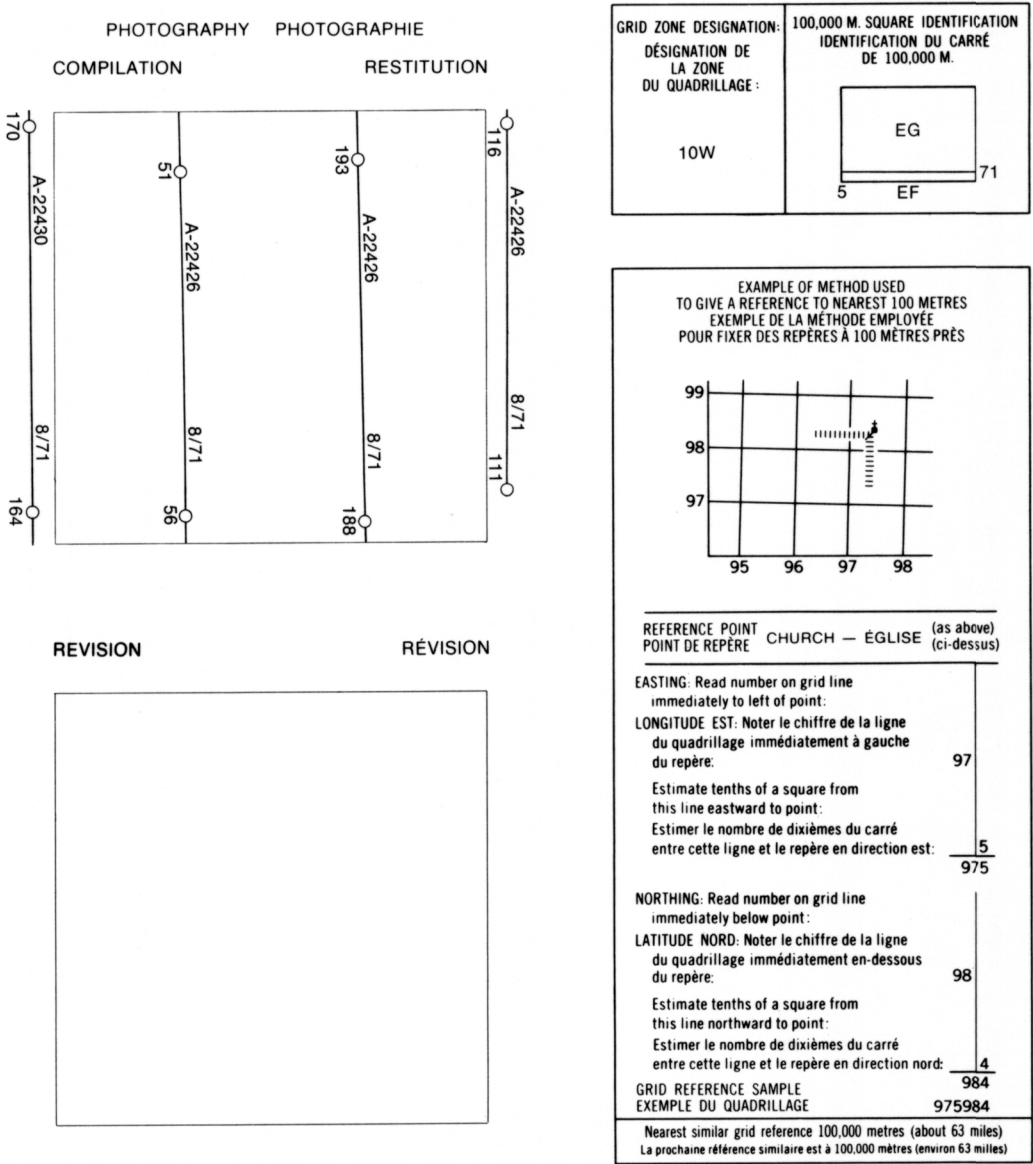
125

SAND

PB

W

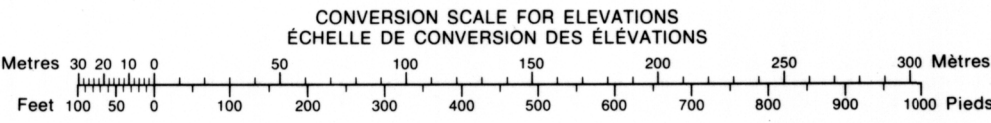
C



ONE THOUSAND METRE
UNIVERSAL TRANSVERSE MERCATOR GRID
ZONE 10
QUADRILLAGE DE MILLE MÈTRES
UNIVERSEL TRANSVERSE DE MERCATOR

96 B/6	96 B/7	96 B/8
96 B/3	96 B/2	96 B/1
95-O/14	95-O/15	95-O/16

The 1977 MAGNETIC BEARING is 36°19' (646 mills)
EAST OF GRID NORTH.
ANNUAL CHANGE DECREASING 6.8'
GRID NORTH is 0°13' (4 mills) EAST OF TRUE NORTH
for centre of map.
Le REPÈRE MAGNÉTIQUE en 1977 est à 36°19' (646
EST du NORD DU QUADRILLAGE.
VARIATION ANNUELLE DÉCROISSANTE 6.8'
NORD DU QUADRILLAGE est 0°13' (4 mills) à l'est
NORD GÉOGRAPHIQUE au centre de la carte.



PRODUCED BY THE SURVEYS AND MAPPING BRANCH,
DEPARTMENT OF ENERGY, MINES AND RESOURCES,
OTTAWA, 1977. INFORMATION CURRENT AS OF 1971.

COPIES MAY BE OBTAINED FROM THE CANADA MAP OFFICE,
DEPARTMENT OF ENERGY, MINES AND RESOURCES, OTTAWA,
OR YOUR NEAREST MAP DEALER.

© CANADA COPYRIGHTS RESERVED 1977.

ELEVATIONS IN METRES ABOVE MEAN SEA LEVEL
CONTOUR INTERVAL 10 METRES

NORTH AMERICAN DATUM 1927
TRANSVERSE MERCATOR PROJECTION

MODESTÉ CREEK
DISTRICT OF MACKENZIE
NORTHWEST TERRITORIES

Scale 1:50,000 Échelle

1 2 3 Miles

1000 2000 3000 4000 Mètres

1000 2000 3000 4000 Verges

ÉLÉVATIONS EN MÈTRES AU-DESSUS DU NIVEAU MOYEN DE LA MER

ÉQUIDISTANCE DES COURBES 10 MÈTRES

SYSTÈME DE RÉFÉRENCE GÉODÉSIQUE NORD-AMÉRICAIN 1927
PROJECTION TRANSVERSE DE MERCATOR

ÉTABLI PAR LA DIRECTION DES LEVÉS ET DE LA CARTOGRAPHIE, MINISTÈRE DE L'ÉNERGIE, DES MINES ET DES RESSOURCES, OTTAWA, EN 1977. RENSEIGNEMENTS À JOUR EN 1971.

CES CARTES SONT EN VENTE AU BUREAU DES CARTES DU CANADA, MINISTÈRE DE L'ÉNERGIE, DES MINES ET DES RESSOURCES, OTTAWA, OU CHEZ LE VENDEUR LE PLUS PRÈS.

© CANADA 1977, TOUS DROITS RÉSERVÉS