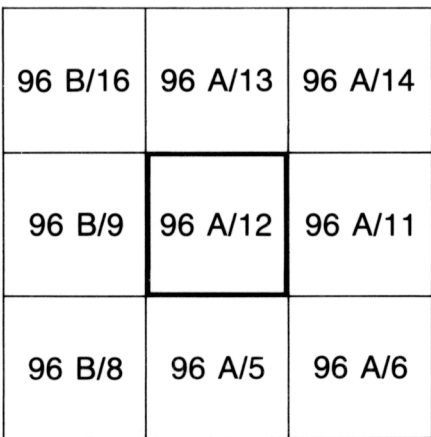
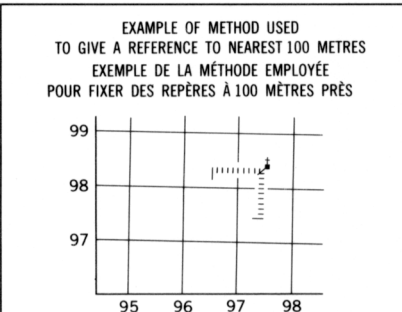
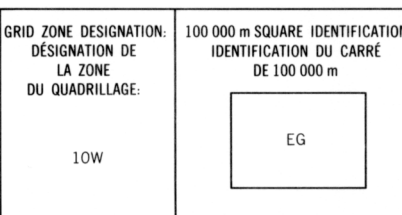

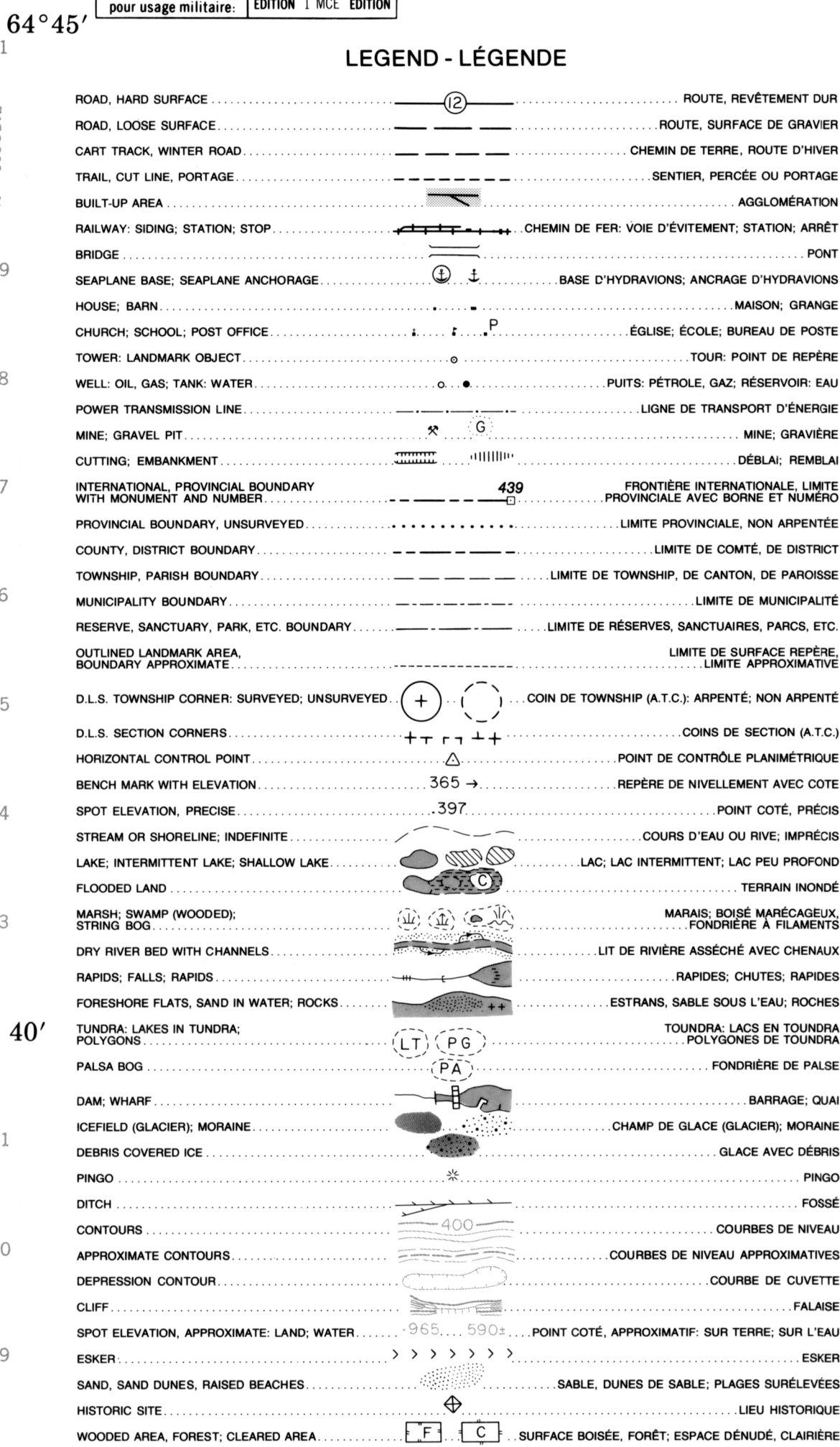


© 1988, SA MAJESTÉ LA REINE DU CHEF DU CANADA.
MINISTÈRE DE L'ÉNERGIE, DES MINES ET DES RESSOURCES



Index to adjoining Maps of the National Topographic System
Tableau d'assemblage du Système national de référence cartographique

REFERENCE POINT CHURCH - ÉGLISE (as above)
POINT DE REPÈRE (ci-dessus)

EASTING: Read number on grid line immediately to left of point:

ABSCISSE: Noter le chiffre de la ligne
du quadrillage immédiatement à gauche
du repère: 97

Estimate tenths of a square from
this line eastward to point:
Estimer le nombre de dixièmes du carré

entre cette ligne et le repère en direction est: $\frac{5}{975}$

NORTHING: Read number on grid line

ORDONNÉE: Noter le chiffre de la ligne du quadrillage immédiatement en dessous.

du quadrillage immédiatement en dessous du repère:	98
Estimate tenths of a square from	

Estimer le nombre de dixièmes du carré
entre cette ligne et le repère en direction nord: 4

GRID REFERENCE:	984
RÉFÉRENCE AU QUADRILLAGE:	975984
Nearest similar grid reference 100 000 metres	

La référence similaire la plus près est à 100 000 mètres

96 A/12
EDITION 1 ÉDITION

Mines and Énergie, Mines et