

METRIC/MÉTRIQUE

METRIC/MÉTRIQUE

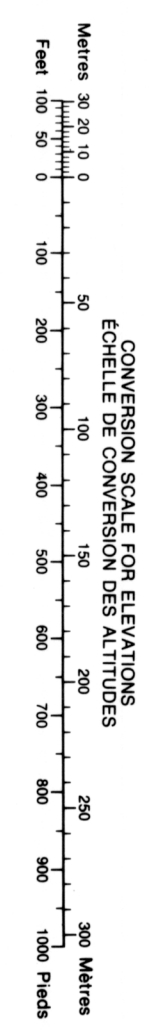
Military users, refer to this map as: **SERIES A 701**
Référence de cette carte pour usage militaire: **MAP 95 P/8**
ÉDITION 1 MCE ÉDITION **SÉRIE A 701**
MAP 95 P/8 CARTE ÉDITION 1 MCE ÉDITION

LEGEND - LÉGENDE

- ROAD, HARD SURFACE: ROUTE, REVÊTEMENT DUR
- ROAD, LOOSE SURFACE: ROUTE, SURFACE DE GRAVIER
- CART TRACK, WINTER ROAD: CHEMIN DE TERRE, ROUTE D'HIVER
- TRAIL, CUT LINE, PORTAGE: SENTIER, PERCÉE OU PORTAGE
- BUILT-UP AREA: AGGLOMÉRATION
- RAILWAY: SIDING, STATION, STOP: CHEMIN DE FER, VOIE D'ÉVÈNEMENT, STATION, ARRÊT
- BRIDGE: PON
- SEAPLANE BASE; SEAPLANE ANCHORAGE: BASE D'HYDRAVIONS; ANCRAGE D'HYDRAVIONS
- HOUSE; BARN: MAISON; GRANGE
- CHURCH; SCHOOL; POST OFFICE: ÉGLISE; ÉCOLE; BUREAU DE POSTE
- TOWER; LANDMARK OBJECT: TOUR; POINT DE REPÈRE
- WELL; OIL, GAS, TANK; WATER: PUIS: PÉTROLE, GAZ; RÉSERVOIR; EAU
- POWER TRANSMISSION LINE: LIGNE DE TRANSPORT D'ÉNERGIE
- MINE; GRAVEL PIT: MINÉ; GRAVIER
- CUTTING, EMBANKMENT: DÉBLAI; REMBLAI
- INTERNATIONAL, PROVINCIAL BOUNDARY: FRONTIÈRE INTERNATIONALE, LIMITE
- WITH MONUMENT AND NUMBER: PROVINCIALE AVEC BORNE ET NUMÉRO
- PROVINCIAL BOUNDARY, UNSURVEYED: LIMITE PROVINCIALE, NON APPENTÉE
- COUNTY, DISTRICT BOUNDARY: LIMITE DE COMITÉ, DE DISTRICT
- TOWNSHIP, PARISH BOUNDARY: LIMITE DE TOWNSHIP, DE CANTON, DE PAROISSE
- MUNICIPALITY BOUNDARY: LIMITE DE MUNICIPALITÉ
- RESERVE, SANCTUARY, PARK, ETC. BOUNDARY: LIMITE DE RÉSERVES, SANCTUAIRES, PARCS, ETC.
- OUTLINED LANDMARK AREA: LIMITE DE SURFACE REPÈRE
- BOUNDARY APPROXIMATE: LIMITE APPROXIMATIVE
- D.L.S. TOWNSHIP CORNER, SURVEYED, UNSURVEYED: COIN DE TOWNSHIP (A.T.C.); APPENTÉ; NON APPENTÉ
- D.L.S. SECTION CORNERS: COINS DE SECTION (A.T.C.)
- HORIZONTAL CONTROL POINT: POINT DE CONTRÔLE PLANIMÉTRIQUE
- BENCH MARK WITH ELEVATION: RÉPÈRE DE NIVELLEMENT AVEC COTE
- SPOT ELEVATION, PRECISE: POINT COTÉ, PRÉCIS
- STREAM OR SHORELINE, INDEFINITE: COURS D'EAU OU RIVE, IMPRÉCIS
- LAKE; INTERMITTENT LAKE; SHALLOW LAKE: LAC; LAC INTERMITTENT; LAC PEU PROFOND
- FLOODED LAND: TERRAIN INONDÉ
- MARSH; SWAMP (WOODED); STRING BOG: MARAIS; BOISÉ MARÉCAGEUX; FONDRIÈRE À FILAMENTS
- DRY RIVER BED WITH CHANNELS: LIT DE RIVIERE ASSÉCHÉ AVEC CHENAUX
- RAPIDS; FALLS; RAPIDS: RAPIDES; CHUTES; RAPIDES
- FORESHORE FLATS, SAND IN WATER, ROCKS: ESTRANS, SABLE SOUS L'EAU; ROCHES
- TUNDRA LAKES IN TUNDRA: TOUNDRA; LACS IN TOUNDRA
- POLYGONS: POLYGOUES DE TOUNDRA
- PALSA BOG: FONDRIÈRE DE PALSE
- DAM, WHARF: BARRAGE; QUAI
- ICEFIELD (GLACIER); MORaine: CHAMP DE GLACE (GLACIER); MORaine
- DEBRIS COVERED ICE: GLACE AVEC DÉBRIS
- PINGO: PINGO
- DITCH: FOSSE
- CONTOURS: COURBES DE NIVEAU
- APPROXIMATE CONTOURS: COURBES DE NIVEAU APPROXIMATIVES
- DEPRESSION CONTOUR: COURBE DE CUVETTE
- CLIFF: FALAISE
- SPOT ELEVATION, APPROXIMATE: LAND; WATER: POINT COTÉ, APPROXIMATIF: SUR TERRE; SUR L'EAU
- ESKER: ESKER
- SAND, SAND DUNES, RAISED BEACHES: SABLE; DUNES DE SABLE; PLAGES SURÉLEVÉES
- HISTORIC SITE: LIEU HISTORIQUE
- WOODED AREA, FOREST; CLEARED AREA: SURFACE BOISÉE, FORÊT; ESPACE DÉNUDÉ, CLAIRIÈRE

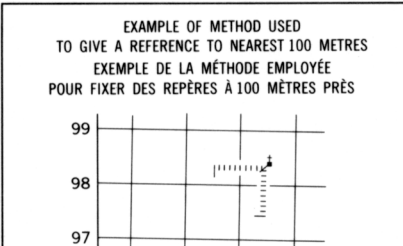
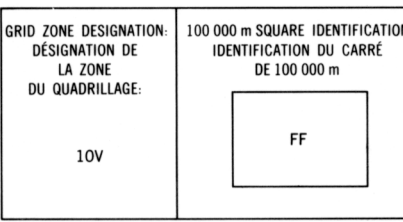
NOTE: GRID TICKS WITH NUMBERS IN BRACKETS OR WITHOUT NUMBERS INDICATE THE 1000 METRE U.T.M. GRID
LES AMORCES NUMÉROTÉES ENTRE PARENTHÈSES OU SANS NUMÉRO INDICENT LE QUADRILLAGE U.T.M. DE 1000 MÈTRES

NOTER: LES AMORCES NUMÉROTÉES ENTRE PARENTHÈSES OU SANS NUMÉRO INDICENT LE QUADRILLAGE U.T.M. DE 1000 MÈTRES



Use diagram only to obtain numerical values
APPROXIMATE MEAN DECLINATION 1988
FOR CENTRE OF MAP
Annual change decreasing 28.9"
N'utiliser le diagramme que pour obtenir les valeurs numériques
DECLINAISON MOYENNE APPROXIMATIVE
AU CENTRE DE LA CARTE EN 1988
Variation annuelle décroissante 28.9"

ONE THOUSAND METRE
UNIVERSAL TRANSVERSE MERCATOR GRID
ZONE 10
QUADRILLAGE UNIVERSAL TRANSVERSE DE MERCATOR
DE MILLE MÈTRES



95 P/10	95 P/9	85 M/12
95 P/7	95 P/8	85 M/5
95 P/2	95 P/1	85 M/4

Index to adjoining Maps of the National Topographic System
Tableau d'assemblage du Système national de référence cartographique

PRODUCED BY THE SURVEYS AND MAPPING BRANCH, DEPARTMENT OF ENERGY, MINES AND RESOURCES, FROM AERIAL PHOTOGRAPHS TAKEN IN 1974 AND 1976. PUBLISHED IN 1988.
THIS MAP WAS COMPILED WITH SATELLITE IMAGERY OBTAINED IN 1986 AND FOUND TO BE UP-TO-DATE IN ALL MAJOR FEATURES.
COPIES MAY BE OBTAINED FROM THE CANADA MAP OFFICE, DEPARTMENT OF ENERGY, MINES AND RESOURCES, OTTAWA, OR YOUR NEAREST MAP DEALER.
© 1988, HER MAJESTY THE QUEEN IN RIGHT OF CANADA, DEPARTMENT OF ENERGY, MINES AND RESOURCES.
ELEVATIONS IN METRES ABOVE MEAN SEA LEVEL
CONTOUR INTERVAL: 10 METRES
NORTH AMERICAN DATUM 1927
TRANSVERSE MERCATOR PROJECTION
INFORMATION CONCERNING BENCH MARKS AND HORIZONTAL SURVEY MONUMENTS CAN BE OBTAINED FROM GEODETTIC SURVEY, SURVEYS AND MAPPING BRANCH, OTTAWA.

DISTRICT OF MACKENZIE DISTRICT DE MACKENZIE
NORTHWEST TERRITORIES TERRITOIRES DU NORD-OUEST
Scale 1:50 000 Échelle
Metres 1000 0 1000 2000 3000 4000 Metres
Miles 1 0 1 2 3 Miles

ALTITUDES IN METRES
ÉQUIDISTANCE DES COURBES: ... 10 MÈTRES
SYSTÈME DE RÉFÉRENCE GÉODÉSIQUE NORD-AMÉRICAIN 1927
PROJECTION TRANSVERSE DE MERCATOR
POUR TOUT RENSEIGNEMENT CONCERNANT LES RÉPÈRES ET BORNES ALTIMÉTRIQUES, S'ADRESSER AUX LEVÉS GÉODÉSIQUES, DIRECTION DES LEVÉS ET DE LA CARTOGRAPHIE, OTTAWA.

ÉTABLI PAR LA DIRECTION DES LEVÉS ET DE LA CARTOGRAPHIE, MINISTÈRE DE L'ÉNERGIE, DES MINES ET DES RESSOURCES, À L'AIDE DE PHOTOGRAPHIES AÉRIENNES PRISES EN 1974 ET 1976, PUBLIÉES EN 1988.
ON A COMPARÉ CETTE CARTE AUX IMAGES PRISES PAR SATELLITE EN 1986. NOUS AVONS CONSTATÉ QUE TOUTES SES CARACTÉRISTIQUES PRINCIPALES ÉTAIENT À JOUR.
CES CARTES SONT EN VENTE AU BUREAU DES CARTES DU CANADA, MINISTÈRE DE L'ÉNERGIE, DES MINES ET DES RESSOURCES, OTTAWA, OU CHEZ LE VENDOR LE PLUS PRÈS.
© 1988, SA MAJESTÉ LA REINE DU CHEF DU CANADA, MINISTÈRE DE L'ÉNERGIE, DES MINES ET DES RESSOURCES.