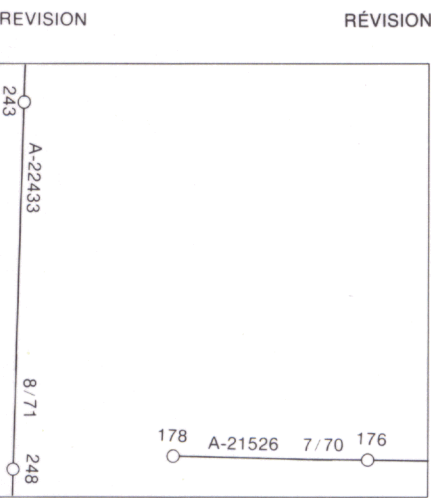
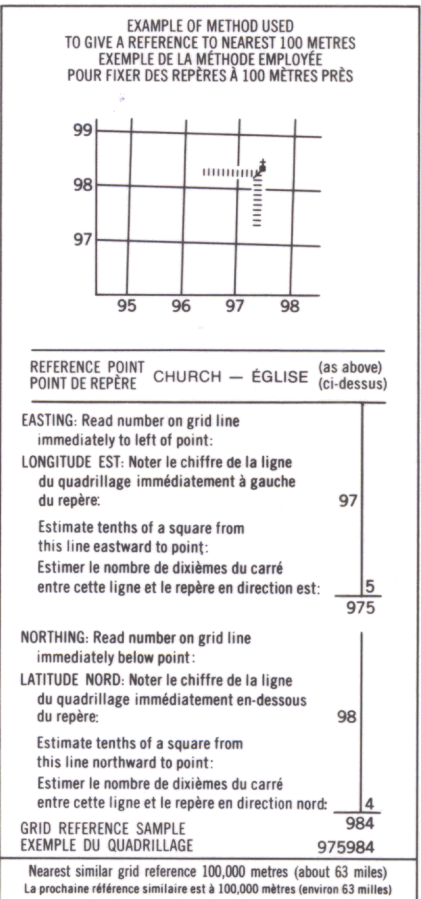
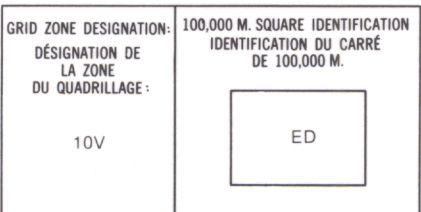



LEGEND - LÉGENDE

- ROADS AND RELATED FEATURES
- HARD SURFACE, ALL WEATHER
 - LOOSE SURFACE
 - CART TRACK, WINTER ROAD OR ROAD UNDER CONSTRUCTION
 - TRAIL, CUT LINE, PORTAGE
 - BUILT-UP AREA
 - RAILWAY, SIDING, STATION, STOP
 - BRIDGE
 - SEAPLANE BASE, ANCHORAGE
- LANDMARK FEATURES
- HOUSE, BARN
 - CHURCH, SCHOOL
 - POST OFFICE
 - HISTORICAL SITE
 - TOWERS, FIRE, RADIO
 - WELL, OIL, GAS
 - TANK, OIL, GASOLINE, WATER
 - TELEPHONE LINE
 - POWER TRANSMISSION LINE
 - MINE
 - CUTTING, EMBANKMENT
 - GRAVEL PIT
- BOUNDARIES AND SURVEY CONTROL
- INTERNATIONAL, PROVINCIAL, BOUNDARY MONUMENT
 - COUNTY, DISTRICT
 - TOWNSHIP, PARISH - SURVEYED - UNSURVEYED
 - TOWNSHIP, DLS - SURVEYED, UNSURVEYED - SECTION CORNERS
 - MUNICIPALITY
 - INDIAN RESERVE, PARK, ETC.
 - HORIZONTAL SURVEY POINT
 - BENCH MARK
 - SPOT ELEVATION, ELEVATION APPROXIMATE
- DRAINAGE AND RELATED FEATURES
- STREAM, SHORELINE, INDEFINITE
 - DIRECTION OF FLOW
 - LAKE, INTERMITTENT, LAKE
 - INUNDATED LAND
 - MARSH, SWAMP, WOODED
 - DRY RIVER BED WITH CHANNELS
 - SAND, ABOVE, IN WATER
 - STRING BOG
 - TUNDRA, PONDS, POLYGONS
 - RAPIDS, FALLS, RAPIDS
 - FORESHORE FLATS
 - ROCK
 - DAM
 - WHARF
 - DITCH
- RELIEF FEATURES
- CONTOURS
 - APPROXIMATE CONTOUR
 - DEPRESSION
 - ESKER
 - PINGO
 - SAND, SAND DUNES
 - PALSA BOG
 - WOODED AREA
 - CLEARED AREA

- ROUTES ET OUVRAGES CONNEXES
- SURFACE DURE, TOUTES SAISONS
 - GRAVIER
 - CHEMIN DE TERRE, D'HIVER OU CHEMIN EN CONSTRUCTION
 - SENTIER, PERCÉE, PORTAGE
 - AGGLOMERATION
 - CHEMIN DE FER, VOIE D'ÉVITEMENT, GARE, ARRÊT
 - PONT
 - HYDROAÉROPORT, MOULAGE
- POINTS DE REPÈRE
- MAISON, GRANGE
 - ÉGLISE, ÉCOLE
 - BUREAU DE POSTE
 - LIÉU HISTORIQUE
 - TOURS, FEU, RADIO
 - PUITS, PÉTROLE, GAZ
 - RÉSERVOIR, PÉTROLE, ESSENCE, EAU
 - LIÈNE TÉLÉPHONIQUE
 - LIÈNE DE TRANSPORT D'ÉNERGIE
 - MINE
 - TRANCHÉE, REMBLAI
 - FOSSÉ DE GRAVIER
- FRONTIÈRES ET POINTS DE RÉFÉRENCES
- INTERNATIONALE, PROVINCIALE, BORNE FRONTIÈRE
 - COMTE, DISTRICT
 - CANTON, PAROISSE - ARRENTE - NON ARRENTE
 - CANTON, DLS - ARRENTE - NON ARRENTE - SECTION ANGULAIRE
 - MUNICIPALITÉ
 - RÉSERVE INDIGÈNE, PARC, ETC.
 - REPÈRE PLANIMÉTRIQUE
 - REPÈRE DE NIVELLEMENT
 - POINT COTE, ÉLEVATION APPROXIMATIVE
- DRAINAGE ET OUVRAGES CONNEXES
- COURS D'EAU, RIVE, IMPRÉCISE
 - DIRECTION DU COURANT
 - LAC, LAC INTERMITTENT
 - TERRAIN INONDÉ
 - MARAIS, MARECAGE (BOISÉ)
 - LIT DE COURS D'EAU TARI AVEC CHENAUX
 - SABLE - AU DESSUS, DANS L'EAU
 - MARECAGES EN ENFILADE
 - TOUNDRA - ÉTANGS, SOLS POLYGONAUX
 - RAPIDES, CHUTES, RAPIDES
 - ESTRANS
 - ROCHE
 - BARRAGE
 - QUAI
 - FOSSÉ
- RELIEF
- COURBE DE NIVEAU
 - COURBE DE NIVEAU APPROXIMATIF
 - COURBE DE CUVETTE
 - ESKER
 - PINGO
 - SABLE, DUNES
 - PALSE
 - REGION BOISÉE
 - REGION DEBOISÉE



95 J/2	95 J/1	95 J/4
95 G/15	95 G/16	95 H/13
95 G/10	95 G/9	95 H/12

ONE THOUSAND METRE
UNIVERSAL TRANSVERSE MERCATOR GRID
ZONE 10
QUADRILLAGE DE MILLE MÈTRES
UNIVERSEL TRANSVERSE DE MERCATOR

The 1975 MAGNETIC BEARING is 32° 55' (585 mils) EAST of GRID NORTH.

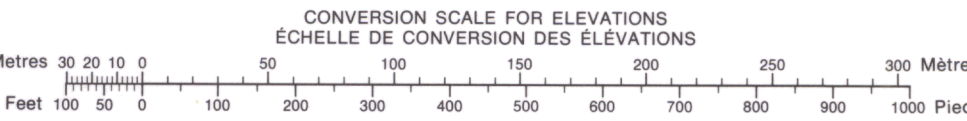
ANNUAL CHANGE DECREASING 5 7'

GRID NORTH is 0° 40' (12 mils) EAST of TRUE NORTH for centre of map.

Le REPÈRE MAGNÉTIQUE en 1975 est à 32° 55' (585 mils) EST du NORD DU QUADRILLAGE.

VARIAISON ANNUELLE DÉCROISSANTE 5 7'

NORD DU QUADRILLAGE est 0° 40' (12 mils) à l'est du NORD GÉOMAGNÉTIQUE au centre de la carte.



PRODUCED BY SURVEYS AND MAPPING BRANCH,
DEPARTMENT OF ENERGY, MINES AND RESOURCES,
OTTAWA, 1972.

CONTOUR INTERVAL 25 FEET

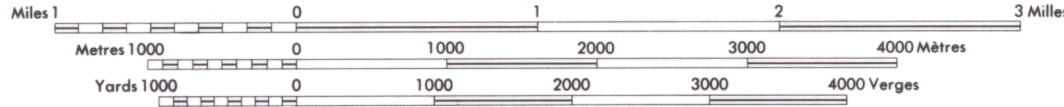
© CANADA COPYRIGHTS RESERVED 1973

COPIES MAY BE OBTAINED FROM THE MAP DISTRIBUTION
OFFICE, DEPARTMENT OF ENERGY, MINES AND RESOURCES, OTTAWA, 1972.

NORTH AMERICAN DATUM 1927
TRANSVERSE MERCATOR PROJECTION

MARTIN HILLS
DISTRICT OF MACKENZIE
NORTHWEST TERRITORIES

Scale 1:50,000 Échelle



CEs CARTES SONT EN VENTE AU BUREAU DE DISTRIBUTION
DES CARTES, MINISTÈRE DE L'ÉNERGIE, DES MINES ET
DES RESSOURCES, OTTAWA, EN 1972.

SYSTÈME DE RÉFÉRENCE GÉODÉSIQUE NORD-AMÉRICAIN 1927
PROJECTION TRANSVERSE DE MERCATOR

ÉTABLIE PAR LA DIRECTION DES LÈVES ET DE LA
CARTOGRAPHIE, MINISTÈRE DE L'ÉNERGIE, DES
MINES ET DES RESSOURCES, OTTAWA, EN 1972.

ÉQUIDISTANCE DES COURBES 25 PIEDS

© CANADA 1973. TOUS DROITS RÉSERVÉS.

CORRECTIONS PROVISOIRES 1988

- ROADS - ROUTES
- hard surface - pavé
 - loose surface - de gravier
 - 2 lanes or more - 2 voies ou plus
 - less than 2 lanes - moins de 2 voies
 - dry weather - temps sec
 - carr track - de terre
 - trail - sentier