

LEGEND - LÉGENDE

ROADS AND RELATED FEATURES

HARD SURFACE, ALL WEATHER
LOOSE SURFACE
CART TRACK, WINTER ROAD OR ROAD UNDER CONSTRUCTION
TRAIL, CUT LINE, PORTAGE
BUILT-UP AREA
RAILWAY, SIDING, STATION, STOP
BRIDGE
SEAPLANE BASE, ANCHORAGE

LANDMARK FEATURES

HOUSE, BARN
CHURCH, SCHOOL
POST OFFICE
HISTORICAL SITE
TOWERS, FIRE, RADIO
WELL, OIL, GAS
TANK, OIL, GASOLINE, WATER
TELEPHONE LINE
POWER TRANSMISSION LINE
MINE
CUTTING, EMBANKMENT
GRAVEL PIT

BOUNDARIES AND SURVEY CONTROL

INTERNATIONAL, PROVINCIAL, BOUNDARY MONUMENT
COUNTY, DISTRICT
TOWNSHIP, PARISH, SURVEYED, UNsurveyed
TOWNSHIP, DLS, SURVEYED, UNsurveyed, SECTION CORNERS
MUNICIPALITY
INDIAN RESERVE, PARK, ETC
HORIZONTAL SURVEY POINT
BENCH MARK
SPOT ELEVATION, ELEVATION APPROXIMATE

DRAINAGE AND RELATED FEATURES

STREAM, SHORELINE, INDEFINITE
DIRECTION OF FLOW
LAKE, INTERMITTENT LAKE
INUNDATED LAND
MARSH, SWAMP (WOODED)
DRY RIVER BED WITH CHANNELS
SAND, ABOVE, IN WATER
STRING BOG
TUNDRA, PONDS, POLYGONS
RAPIDS, FALLS, RAPIDS
FORESHORE FLATS
ROCK
DAM
WHARF
DITCH
RELIEF FEATURES

APPROXIMATE CONTOUR
DEPRESSION
ESKER
PINGO
SAND, SAND DUNES
PALSA BOG
WOODED AREA
CLEARED AREA

ROUTES ET OUVRAGES CONNEXES

SURFACE DURE, TOUTES SAISONS
GRAVIER
CHEMIN DE TERRE, D'HIVER OU CHEMIN EN CONSTRUCTION
SENTIER, PERCÉE, PORTAGE
AGGLOMÉRATION
CHEMIN DE FER, VOIE D'ÉVÈTEMENT, GARE, ARRÊT
PONT
HYDROAÉROPORT, MOULAGE

POINTS DE REPÈRE

MAISON, GRANGE
ÉGLISE, ÉCOLE
BUREAU DE POSTE
LIEU HISTORIQUE
TOURS, FEU, RADIO
PUITS, PÉTROLE, GAZ
RÉSÉROIR, PÉTROLE, ESSENCE, EAU
LIGNE TÉLÉPHONIQUE
LIGNE DE TRANSPORT D'ÉNERGIE
MINE
TRANCHÉE, REMBLAI
FOSSÉ DE GRAVIER

FRONTIÈRES ET POINTS DE RÉFÉRENCES

INTERNATIONALE, PROVINCIALE, BORNE FRONTIÈRE
COMTÉ, DISTRICT
CANTON, PAROISSE, ARPENNE, NON ARPENNE
CANTON, DLS, ARPENNE, NON ARPENNE, SECTION ANGULAIRE
MUNICIPALITÉ
RÉSERVE INDIENNE, PARC, ETC
REPERE PLANIMÉTRIQUE
REPERE DE NIVÈLEMENT
POINT COTÉ, ÉLEVATION APPROXIMATIVE

DRAINAGE ET OUVRAGES CONNEXES


COURS D'EAU, RIVE, IMPRÉCISE
DIRECTION DU COURANT
LAC, LAC, INTERMITTENT
TERRAIN INONDÉ
MARAIS, MARECAGE (BOISÉ)
LIT DE COURS D'EAU TARI AVEC CHENAUX
SABLE, AU DESSUS, DANS L'EAU
MARECAGES EN ENFLADE
TOUNDRA, ETANGS, SOLS POLYAGONAUX
RAPIDES, CHUTES, RAPIDES
ESTRANS
ROCHES
BARRAGE
DUA
FOSSÉ
RELIEF

COURBE DE NIVEAU
COURBE DE NIVEAU APPROXIMATIF
COURBE DE CUUVETTE
ESKER
PINGO
SABLE, DUNES
PALSE
REGION BOISEE
REGION DEBOISEE

PHOTOGRAPHY PHOTOGRAPHIE

COMPILATION	RESTITUTION
12 A 17428 8/61 18	
106 A 17440 9/61 101	
59 A 17123 7/61 82	
147 A 17440 9/61 153	
110 A 17123 7/61 103	

REVISION RÉVISION



GRID ZONE DESIGNATION LA ZONE DU QUADRILLAGE	100,000 M. SQUARE IDENTIFICATION IDENTIFICATION DU CARRÉ DE 100,000 M.
10V	CD 8

EXAMPLE OF METHOD USED TO GIVE A REFERENCE TO NEAREST 100 METRES POUR FIXER DES REPÈRES À 100 MÈTRES PRÈS

REFERENCE POINT POINT DE REPÈRE

EASTING: Read number on grid line immediately to left of point LONGITUDE: Note the number of the line of the quadrillage immediately to the left of the point.

Estimate tenths of a square from this line eastward to point. Estimer le nombre de dixièmes du carré entre cette ligne et le repère en direction est: 5

NORTHING: Read number on grid line immediately below point. LATITUDE NORD: Note the number of the line of the quadrillage immediately below the point.

Estimate tenths of a square from this line northward to point. Estimer le nombre de dixièmes du carré entre cette ligne et le repère en direction nord: 4

GRID REFERENCE SAMPLE EXEMPLE DU QUADRILLAGE 975984

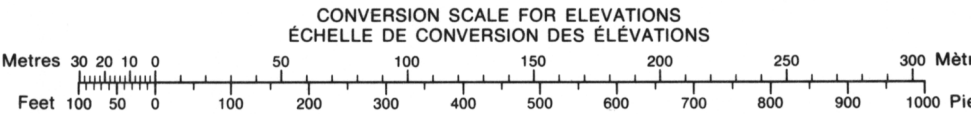
Nearest similar grid reference 100,000 metres (about 63 miles) La position la plus semblable est à 100,000 mètres (environ 63 milles)

95 F/12	95 F/11	95 F/10
95 F/5	95 F/6	95 F/7
95 F/4	95 F/3	95 F/2

ONE THOUSAND METRE
UNIVERSAL TRANSVERSE MERCATOR GRID
ZONE 10
QUADRILLAGE DE MILLE MÈTRES
UNIVERSAL TRANSVERSE DE MERCATOR

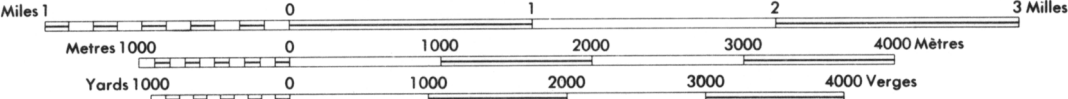
The 1973 MAGNETIC BEARING is 35°10' (825 mila) EAST of GRID NORTH.
La RÉFÉRENCÉ MAGNÉTIQUE en 1973 est 35°10' (825 mila) à l'EST du NORD DU QUADRILLAGE.

GRID NORTH is 1°58' (35 mila) WEST of TRUE NORTH for centre of map.
NORD DU QUADRILLAGE est 1°58' (35 mila) à l'ouest du NORD GÉOGRAPHIQUE au centre de la carte.



MAY CREEK
DISTRICT OF MACKENZIE
NORTHWEST TERRITORIES

Scale 1:50,000 Échelle



PRODUCED BY SURVEYS AND MAPPING BRANCH,
DEPARTMENT OF ENERGY, MINES AND RESOURCES,
OTTAWA 1973
CONTOUR INTERVAL 100 FEET
© CANADA. COPYRIGHTS RESERVED 1973.

COPIES MAY BE OBTAINED FROM THE MAP DISTRIBUTION
OFFICE, DEPARTMENT OF ENERGY, MINES AND RESOURCES, OTTAWA.

CES CARTES SONT EN VENTE AU BUREAU DE DISTRIBUTION
DES CARTES, MINISTÈRE DE L'ÉNERGIE, DES MINES ET
DES RESSOURCES, OTTAWA, EN 1973.

ÉTABLIE PAR LA DIRECTION DES LEVÉS ET DE LA
CARTOGRAPHIE, MINISTÈRE DE L'ÉNERGIE, DES
MINES ET DES RESSOURCES, OTTAWA, EN 1973.
EQUIDISTANCE DES COUBRES 100 PIEDS
© CANADA 1973. TOUS DROITS RÉSERVÉS.