

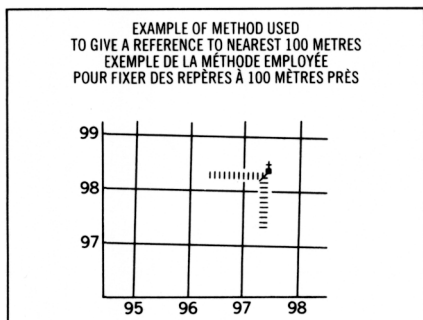
Military users, refer to this map as: Réference de la carte pour usage militaire: **SERIES A 733 MAP 95 F/4 ÉDITION 1 MCE ÉDITION**

LEGEND - LÉGENDE

| ROADS AND RELATED FEATURES                         |                                                    | ROUTES ET OUVRAGES CONNEXES        |
|----------------------------------------------------|----------------------------------------------------|------------------------------------|
| HARD SURFACE, ALL WEATHER .....                    | SURFACE DURE, TOUTES SAISONS .....                 |                                    |
| LOOSE SURFACE .....                                | GRAVIER .....                                      |                                    |
| CART TRACK, WINTER ROAD .....                      | CHEMIN DE TERRE, D'HIVER .....                     |                                    |
| TRAIL, CUTLINE, PORTAGE .....                      | SENTIER, PERCÉE, PORTAGE .....                     |                                    |
| BUILT UP AREA .....                                | AGGLOMÉRATION .....                                |                                    |
| RAILWAY, SIDING, STATION, STOP .....               | CHEMIN DE FER, VOIE D'ÉVITEMENT, GARE, ARRÊT ..... |                                    |
| BRIDGE .....                                       | PONT .....                                         |                                    |
| SEAPLANE BASE, ANCHORAGE .....                     | HYDROAÉROPORT, MOULAGE .....                       |                                    |
| LANDMARK FEATURES                                  |                                                    | POINTS DE REPÈRE                   |
| HOUSE, BARN .....                                  | MAISON, GRANGE .....                               |                                    |
| CHURCH, SCHOOL .....                               | ÉGLISE, ÉCOLE .....                                |                                    |
| POST OFFICE .....                                  | BUREAU DE POSTE .....                              |                                    |
| HISTORICAL SITE .....                              | LIEU HISTORIQUE .....                              |                                    |
| TOWERS, FIRE, RADIO .....                          | TOURS, FEU, RADIO .....                            |                                    |
| WELL, OIL, GAS .....                               | PUITS, PÉTROLE, GAZ .....                          |                                    |
| TANK, OIL, GASOLINE, WATER .....                   | RÉSERVOIR, PÉTROLE, ESSENCE, EAU .....             |                                    |
| TELEPHONE LINE .....                               | LIGNE TÉLÉPHONIQUE .....                           |                                    |
| POWER TRANSMISSION LINE .....                      | LIGNE DE TRANSPORT D'ÉNERGIE .....                 |                                    |
| MINE .....                                         | MINE .....                                         |                                    |
| CUTTING, EMBANKMENT .....                          | TRANCHEE, REMBLAI .....                            |                                    |
| GRAVEL PIT .....                                   | FOSSE DE GRAVIER .....                             |                                    |
| BOUNDARIES AND CONTROL                             |                                                    | FRONTIÈRES ET POINTS DE RÉFÉRENCES |
| INTERNATIONAL, PROVINCIAL, BOUNDARY MONUMENT ..... | INTERNATIONALE, PROVINCIALE, BORNE FRONTIÈRE ..... |                                    |
| COUNTY, DISTRICT .....                             | COMTÉ, DISTRICT .....                              |                                    |
| TOWNSHIP, PARISH — SURVEYED .....                  | CANTON, PAROISSE — ARPENTÉ .....                   |                                    |
| — UNSURVEYED .....                                 | — NON ARPENTÉ .....                                |                                    |
| TOWNSHIP, DLS — SURVEYED .....                     | CANTON, DLS — ARPENTÉ .....                        |                                    |
| — UNSURVEYED .....                                 | — NON ARPENTÉ .....                                |                                    |
| — SECTION CORNERS .....                            | — SECTION ANGULAIRE .....                          |                                    |
| MUNICIPALITY .....                                 | MUNICIPALITÉ .....                                 |                                    |
| INDIAN RESERVE, PARK, ETC. ....                    | RÉSERVE INDIENNE, PARC, ETC. ....                  |                                    |
| HORIZONTAL CONTROL POINT .....                     | REPERE PLANIMÉTRIQUE .....                         |                                    |
| BENCH MARK .....                                   | REPERE DE NIVELLEMENT .....                        |                                    |
| SPOT ELEVATION, ELEVATION APPROXIMATE .....        | POINT COTE, ELEVATION APPROXIMATIVE .....          |                                    |
| DRAINAGE AND RELATED FEATURES                      |                                                    | DRAINAGE ET OUVRAGES CONNEXES      |
| STREAM, SHORELINE: INDEFINITE .....                | COURS D'EAU, RIVE, IMPRÉCISE .....                 |                                    |
| DIRECTION OF FLOW .....                            | DIRECTION DU COURANT .....                         |                                    |
| LAKE, INTERMITTENT .....                           | LAC, INTERMITTENT .....                            |                                    |
| INUNDATED, FLOODED LAND .....                      | TERRAIN INONDÉ .....                               |                                    |
| MARSH OR SWAMP (WOODED) .....                      | MARAIS OU MARECAGE (BOISÉE) .....                  |                                    |
| DRY RIVER BED WITH CHANNELS .....                  | LIT DE COURS D'EAU TARI AVEC CHENAUX .....         |                                    |
| SAND, ABOVE, IN WATER .....                        | SABLE, AU DESSUS, DANS L'EAU .....                 |                                    |
| STRING BOG .....                                   | MARECAGES EN ENFILADE .....                        |                                    |
| TUNDRA PONDS, POLYGONS .....                       | TOUNDRA: ETANGS, SOLS POLYAGONAUX .....            |                                    |
| RAPIDS .....                                       | RAPIDES .....                                      |                                    |
| FORESHORE FLATS .....                              | ESTRANS .....                                      |                                    |
| ROCK .....                                         | ROCHE .....                                        |                                    |
| DAM .....                                          | BARRAGE .....                                      |                                    |
| WHARF .....                                        | QUAI .....                                         |                                    |
| DITCH .....                                        | FOSSE .....                                        |                                    |
| RELIEF FEATURES                                    |                                                    | RELIEF                             |
| CONTOURS .....                                     | COURBE DE NIVEAU .....                             |                                    |
| APPROXIMATE CONTOUR .....                          | COURBE DE NIVEAU APPROXIMATIF .....                |                                    |
| DEPRESSION .....                                   | COURBE DE CUVETTE .....                            |                                    |
| ESKER .....                                        | ESKER .....                                        |                                    |
| PINGO .....                                        | PINGO .....                                        |                                    |
| SAND, SAND DUNES .....                             | SABLE, DUNES .....                                 |                                    |
| PALSA BOG .....                                    | PALSE .....                                        |                                    |
| WOODED AREA .....                                  | RÉGION BOISÉE .....                                |                                    |

| PHOTOGRAPHY |             | PHOTOGRAPHIE |
|-------------|-------------|--------------|
| COMPILATION | RESTITUTION |              |
| 115 A1712.3 | 7/61        | 110          |
| 191 A1744.0 | 9/61        | 186          |
| 194 A174.39 | 9/61        | 189          |
| 142 A174.39 | 9/61        | 147          |

| GRID ZONE DESIGNATION<br>DÉSIGNATION DE LA ZONE<br>DU QUADRILLAGE | 100,000 M. SQUARE IDENTIFICATION<br>IDENTIFICATION DU CARRÉ<br>DE 100,000 M. |
|-------------------------------------------------------------------|------------------------------------------------------------------------------|
| 10V                                                               | CC                                                                           |



REFERENCE POINT  
POINT DE REPÈRE

CHURCH — ÉGLISE

EASTING: Read number on grid line immediately to left of point.  
LONGITUDE: Est: Read the number of the line of the quadrillage immediately to the left of the point.  
Estimate tenths of a square from this line eastward to point.  
Estimer le nombre de dixièmes du carré entre cette ligne et le repère en direction est:

NORTHING: Read number on grid line immediately below point.  
LATITUDE: Nord: Note le chiffre de la ligne du quadrillage immédiatement en-dessous du repère.  
Estimate tenths of a square from this line northward to point.  
Estimer le nombre de dixièmes du carré entre cette ligne et le repère en direction nord:

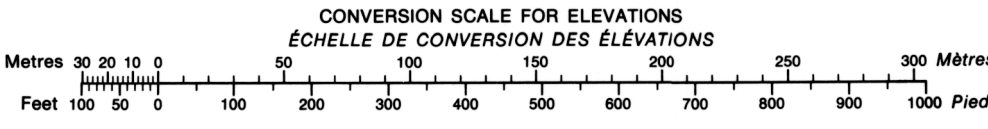
GRID REFERENCE SAMPLE  
EXEMPLE DU QUADRILLAGE

Nearest similar grid reference 100,000 metres (about 63 miles)  
La similitude la plus proche est à 100,000 mètres (environ 63 miles)

|                   |                   |                   |
|-------------------|-------------------|-------------------|
| 95E <sub>8</sub>  | 95F <sub>5</sub>  | 95F <sub>6</sub>  |
| 95E <sub>7</sub>  | 95F <sub>4</sub>  | 95F <sub>3</sub>  |
| 95D <sub>16</sub> | 95C <sub>13</sub> | 95C <sub>14</sub> |

NOTE: GRID TICKS WITH NUMBERS IN BRACKETS OR WITHOUT NUMBERS INDICATE THE 1000 METRE U.T.M. GRID

LES TRAITS NUMÉROTÉS ENTRE PARENTHÈSES OU SANS NUMÉROS INDICENT LE QUADRILLAGE DE 1000 MÈTRES U.T.M.



The 1970 MAGNETIC BEARING is 35°07' (824 miles) EAST OF GRID NORTH.  
Le REPERE MAGNÉTIQUE en 1970 est à 35°07' (824 miles) à l'est du NORD DU QUADRILLAGE.  
GRID NORTH is 2°24' (43 miles) WEST OF TRUE NORTH for centre of map.  
NORD DU QUADRILLAGE est 2°24' (43 miles) à l'ouest du NORD GÉOGRAPHIQUE au centre de la carte.

95 F/4  
ÉDITION 1

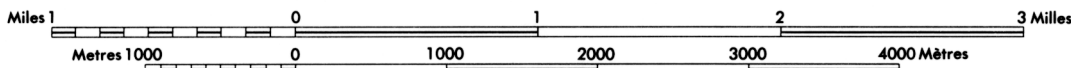
PRODUCED BY SURVEYS AND MAPPING BRANCH,  
DEPARTMENT OF ENERGY, MINES AND RESOURCES,  
OTTAWA, 1970, FROM PHOTOGRAPHS TAKEN IN 1961.

CONTOUR INTERVAL -----100 FEET

COPIES MAY BE OBTAINED FROM THE CANADA MAP  
OFFICE, DEPARTMENT OF ENERGY, MINES AND  
RESOURCES, OTTAWA.

© CANADA COPYRIGHTS RESERVED 1973.

DISTRICT OF MACKENZIE  
NORTHWEST TERRITORIES  
SCALE 1:50,000 ÉCHELLE  
1.25 inches to 1 mile approximately



ÉTABLIE PAR LA DIRECTION DES LEVÉS ET DE LA  
CARTOGRAPHIE, MINISTÈRE DE L'ÉNERGIE, DES  
MINES ET DES RESSOURCES, OTTAWA, EN 1970,  
D'APRÈS DES PHOTOGRAPHIES PRISES EN 1961

ÉQUIDISTANCE DES COURBES -----100 PIEDS

CES CARTES SONT EN VENTE AU BUREAU DES CARTES  
DU CANADA, MINISTÈRE DE L'ÉNERGIE, DES MINES ET  
DES RESSOURCES, OTTAWA.

© CANADA 1973. TOUS DROITS RÉSERVÉS.