


PRODUCED BY SURVEYS AND MAPPING BRANCH,  
DEPARTMENT OF ENERGY, MINES AND RESOURCES,  
OTTAWA, 1973.

COPIES MAY BE OBTAINED FROM THE MAP DISTRIBUTION OFFICE,  
DEPARTMENT OF ENERGY, MINES AND RESOURCES, OTTAWA.

CONTOUR INTERVAL ..... 100 FEET

© CANADA COPYRIGHTS RESERVED 1973.



### FLOOD CREEK

DISTRICT OF MACKENZIE  
NORTHWEST TERRITORIES

DES CARTES SONT EN VENTE AU BUREAU DE DISTRIBUTION DES CARTES,  
MINISTÈRE DE L'ÉNERGIE, DES MINES ET DES RESSOURCES, OTTAWA.

ÉTABLI PAR LA DIRECTION DES LEVÉS ET DE LA  
CARTOGRAPHIE, MINISTÈRE DE L'ÉNERGIE, DES  
MINES ET DES RESSOURCES, OTTAWA, EN 1973.

ÉLOU DISTANCE DES COURBES ..... 100 PIEDS

© CANADA 1973. TOUS DROITS RÉSERVÉS.

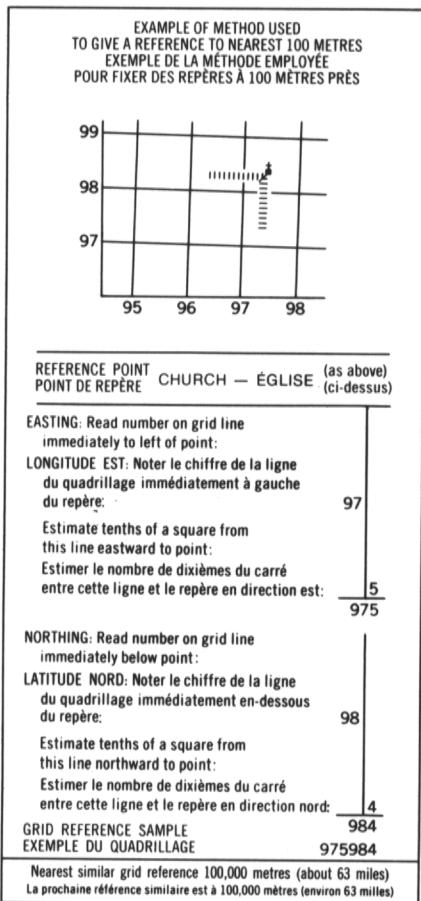
- ROADS AND RELATED FEATURES**
- HARD SURFACE, ALL WEATHER
  - LOOSE SURFACE
  - CART TRACK, WINTER ROAD OR ROAD UNDER CONSTRUCTION
  - TRAIL, CUT LINE, PORTAGE
  - BUILT-UP AREA
  - RAILWAY, SIDING, STATION, STOP
  - BRIDGE
  - SEAPLANE BASE, ANCHORAGE
- LANDMARK FEATURES**
- HOUSE, BARN
  - CHURCH, SCHOOL
  - POST OFFICE
  - HISTORICAL SITE
  - TOWERS, FIRE, RADIO
  - WELL, OIL, GAS
  - TANK, OIL, GASOLINE, WATER
  - TELEPHONE LINE
  - POWER TRANSMISSION LINE
- BOUNDARIES AND SURVEY CONTROL**
- INTERNATIONAL, PROVINCIAL
  - TOWNSHIP, PARISH - SURVEYED
  - TOWNSHIP, DLS - SURVEYED, UNSURVEYED
  - MUNICIPALITY
  - INDIAN RESERVE, PARK, ETC
  - HORIZONTAL SURVEY POINT
  - BENCH MARK
  - SPOT ELEVATION, ELEVATION APPROXIMATE
- DRAINAGE AND RELATED FEATURES**
- STREAM, SHORELINE, INDEFINITE
  - DIRECTION OF FLOW
  - LAKE, INTERMITTENT LAKE
  - INUNDATED LAND
  - MARSH, SWAMP, (WOODED)
  - DRY RIVER BED WITH CHANNELS
  - SAND, ABOVE, IN WATER
  - STRING BOG
  - TUNDRA, PONDS, POLYGONS
  - RAPIDS, FALLS, RAPIDS
  - FORESHORE FLATS
  - ROCK
  - DAM
  - VIHARF
  - DITCH
- RELIEF FEATURES**
- CONTOURS
  - APPROXIMATE CONTOUR
  - DEPRESSION
  - ESKER
  - PINGO
  - SAND, SAND DUNES
  - PALSA BOG
  - WOODED AREA
  - CLEARED AREA

#### LEGEND - LÉGENDE

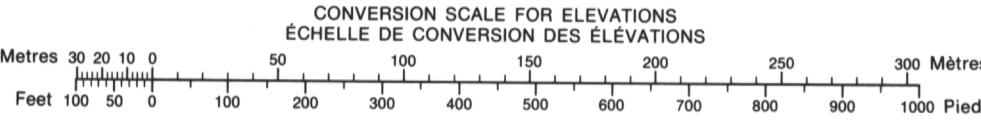
- ROUTES ET OUVRAGES CONNEXES**
- SURFACE DURE, TOUTES SAISONS
  - GRAVIER
  - CHEMIN DE TERRE, D'HIVER DU CHEMIN EN CONSTRUCTION
  - SENTIER, PERÇÉE, PORTAGE
  - AGGLOMÉRATION
  - CHEMIN DE FER, VOIE D'ÉVITEMENT, GARE, ARRÊT
  - PONT
  - HYDROAÉROPORT, MOULAGE
- POINTS DE REPÈRE**
- MAISON, GRANGE
  - ÉGLISE, ÉCOLE
  - BUREAU DE POSTE
  - LIÉU HISTORIQUE
  - TOURS, FEU, RADIO
  - PUITS, PÉTROLE, GAZ
  - RESSERVOIR, PÉTROLE, ESSENCE, EAU
  - LIGNE TÉLÉPHONIQUE
  - LIGNE DE TRANSPORT D'ÉNERGIE
- FRONTIÈRES ET POINTS DE RÉFÉRENCES**
- INTERNATIONALE, PROVINCIALE
  - CANTON, PAROISSE - NON ARPENTÉ
  - CANTON, DLS - ARPENTE, NON ARPENTE
  - MUNICIPALITÉ
  - RÉSERVE INDIGÈNE, PARC, ETC
  - REPERE PLANIMÉTRIQUE
  - REPERE DE NIVÈLEMENT
  - POINT COTÉ, ÉLEVATION APPROXIMATIVE
- DRAINAGE ET OUVRAGES CONNEXES**
- COURS D'EAU, RIVE, IMPRÉCISE
  - DIRECTION DU COURANT
  - LAC, LAC, INTERMITTENT
  - TERRAIN INONDÉ
  - MARAIS, MARECAGE (BOISÉ)
  - LIT DE COURS D'EAU TARI AVEC CHENAUX
  - SABLE, AU DESSUS, DANS L'EAU
  - MARECAGES EN ENFILADE
  - TOUNDRA, ETANGS, SOLS POLYGONAUX
  - RAPIDES, CHUTES, RAPIDES
  - ESTRANS
  - ROCHE
  - BARRAGE
  - QUAI
  - FOSSE
- RELIEF**
- COURBE DE NIVEAU
  - COURBE DE NIVEAU APPROXIMATIF
  - COURBE DE CUVETTE
  - ESKER
  - PINGO
  - SABLE, DUNES
  - PALSE
  - RÉGION BOISÉE
  - RÉGION DÉBOISÉE

COMPILATION	PHOTOGRAPHY
6/63	6/63
11	16
3	6
22	20
108	114
105	106
178	173

GRID ZONE DESIGNATION	100,000 M. SQUARE IDENTIFICATION
9V	XU



95 L/2	95 L/1	95 K/4
95 E/15	95 E/16	95 F/13
95 E/10	95 E/9	95 F/12



NOTE: GRID TICKS WITH NUMBERS IN BRACKETS OR WITHOUT NUMBERS INDICATE THE 1000 METRE U.T.M. GRID.

LES TRAIT NUMÉROTES ENTRE PARENTHÈSES OU SANS NUMÉRO INDICENT LE QUADRILLAGE DE 1000 MÈTRES U.T.M.