

ROADS AND RELATED FEATURES

HARD SURFACE, ALL WEATHER  
LOOSE SURFACE  
CART TRACK, WINTER ROAD  
TRAIL, CUT LINE, PORTAGE  
BUILT-UP AREA  
RAILWAY, SIDING, STATION, STOP  
BRIDGE  
SEAPLANE BASE, ANCHORAGE  
LANDMARK FEATURES  
HOUSE, BARN  
CHURCH, SCHOOL  
POST OFFICE  
HISTORICAL SITE  
TOWERS: FIRE, RADIO  
WELL: OIL, GAS  
TANK: OIL, GASOLINE, WATER  
TELEPHONE LINE  
POWER TRANSMISSION LINE  
MINE  
CUTTING, EMBANKMENT  
GRAVEL PIT

BOUNDARIES AND SURVEY CONTROL

INTERNATIONAL, PROVINCIAL  
BOUNDARY MONUMENT  
COUNTY, DISTRICT  
TOWNSHIP, PARISH, SURVEYED  
UNSURVEYED  
TOWNSHIP, D.L.S. - SURVEYED, UNSURVEYED  
SECTION CORNERS

INDIAN RESERVE, PARK, ETC.

HORIZONTAL SURVEY POINT  
BENCH MARK WITH ELEVATION  
SPOT ELEVATION, PRECISE: LAND, WATER  
DRAINAGE AND RELATED FEATURES  
STREAM, SHORELINE, INDEFINITE  
DIRECTION OF FLOW  
LAKE, INTERMITTENT  
FLOODED LAND  
MARSH, SWAMP, (WOODED)  
DRY RIVER BED WITH CHANNELS  
SAND: ABOVE, IN WATER  
STRING BOG  
TUNDRA: PONDS, POLYGONS  
RAPIDS, FALLS, RAPIDS  
FORESHORE FLATS  
ROCK  
DAM  
WHARF  
DITCH

RELIEF FEATURES

CONTOURS  
APPROXIMATE CONTOURS  
DEPRESSION CONTOUR  
SPOT ELEVATION, APPROXIMATE: LAND, WATER  
ESKER  
PINGO  
SAND, SAND DUNES  
PALSA BOG  
WOODED AREA  
CLEARED AREA

LEGEND - LÉGENDE

ROUTES ET OUVRAGES CONNEXES

SURFACE PAVÉE, TOUTES SAISONS  
GRAVIER  
CHEMIN DE TERRE, D'HIVER  
SENTIER, PERCÉE, PORTAGE  
AGGLOMÉRATION  
CHEMIN DE FER, VOIE D'ÉVITEMENT, GARE, ARRÊT  
PONT  
HYDROAÉROPORT, MOULAGE  
POINTS DE REPÈRE  
MAISON, GRANGE  
ÉGLISE, ÉCOLE  
BUREAU DE POSTE  
LIEU HISTORIQUE  
TOURS: FEU, RADIO  
PUITS: PÉTROLE, GAZ  
RÉSÉROIR: PÉTROLE, ESSENCE, EAU  
LIGNE TÉLÉPHONIQUE  
LIGNE DE TRANSPORT D'ÉNERGIE  
MINE  
DÉBLAI, REMBLAI  
GRAVIER  
FRONTIÈRES ET POINTS DE RÉFÉRENCES  
INTERNATIONALE, PROVINCIALE  
BORNE FRONTIÈRE  
COMITÉ, DISTRICT  
CANTON, PAROISSE - ARPENTÉE  
NON ARPENTÉE  
TOWNSHIP, ATC-ARPENTÉE, NON ARPENTÉE  
CÔINS DE SECTION

FRONTIÈRES ET POINTS DE RÉFÉRENCES

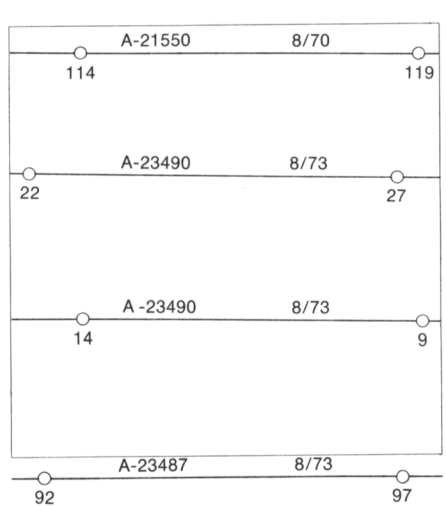
INTERNATIONALE, PROVINCIALE  
BORNE FRONTIÈRE  
COMITÉ, DISTRICT  
CANTON, PAROISSE - ARPENTÉE  
NON ARPENTÉE  
TOWNSHIP, ATC-ARPENTÉE, NON ARPENTÉE  
CÔINS DE SECTION

INDIAN RESERVE, PARK, ETC.


REPÈRE PLANIMÉTRIQUE  
REPÈRE DE NIVELLEMENT AVEC COTE  
POINT COTE, PRÉCIS: SUR TERRE, SUR L'EAU  
DRAINAGE ET OUVRAGES CONNEXES  
COURS D'EAU, RIVE, IMPRÉCISE  
DIRECTION DU COURANT  
LAC, LAC INTERMITTENT  
TERRAIN INONDÉ  
MARAIS, MARECAGE (BOISE)  
LIT DE COURS D'EAU TARI AVEC CHENAUX  
SABLE: AU DESSUS, DANS L'EAU  
MARECAGE EN ENFILADE  
TOUNDRA: ÉTANGS, SOLS POLYгонаUX  
RAPIDES, CHUTES, RAPIDES  
ESTRANS  
ROCHE  
BARRAGE  
QUAI  
FOSSE  
RELIEF  
COURBES DE NIVEAU  
COURBES DE NIVEAU APPROXIMATIVES  
COURBE DE CUVETTE  
POINT COTÉ, APPROXIMATE: SUR TERRE, SUR L'EAU  
ESKER  
PINGO  
SABLE, DUNES  
RÉGION BOISÉE  
RÉGION DÉBOISÉE

PHOTOGRAPHY PHOTOGRAPHIE

COMPILED RESTITUTION



REVISION



GRID ZONE DESIGNATION

DESIGNATION DE LA ZONE DU QUADRILLAGE




EXAMPLE OF METHOD USED

TO GIVE A REFERENCE TO NEAREST 100 METRES

EXEMPLE DE LA MÉTHODE EMPLOYÉE

POUR FICHER DES REPÈRES À 100 MÈTRES PRÈS



REFERENCE POINT CHURCH - ÉGLISE

(as above) (ci-dessus)

EASTING: Read number on grid line

immédiatement à l'est de ce point

LONGITUDE EST: Note le chiffre de la ligne

du quadrillage immédiatement à gauche du repère.

Estimate tenths of a square from

this line eastward to point.

Estimer le nombre de dixièmes du carré

entre cette ligne et le repère en direction est.

NORTHING: Read number on grid line

immédiatement below point.

LATITUDE NORD: Note le chiffre de la ligne

du quadrillage immédiatement en dessous du repère.

Estimate tenths of a square from

this line northward to point.

Estimer le nombre de dixièmes du carré

entre cette ligne et le repère en direction nord.

GRID REFERENCE SAMPLE

EXEMPLE DU QUADRILLAGE

Nearest similar grid reference 100,000 metres (about 63 miles)

La prochaine référence similaire est à 100,000 mètres (environ 63 miles)

ONE THOUSAND METRE

UNIVERSAL TRANSVERSE MERCATOR GRID

ZONE 10

QUADRILLAGE DE MILLE MÈTRES

UNIVERSEL TRANSVERSE DE MERCATOR

The 1976 MAGNETIC BEARING is 30°29' (542 miles)

EAST of GRID NORTH.

ANNUAL CHANGE DECREASING 5.8'

GRID NORTH is 1°05' (19 miles) EAST of TRUE NORTH

for centre of map.

Le REPÈRE MAGNÉTIQUE en 1976 est à 30°29' (542 miles)

NORD du NORD DU QUADRILLAGE.

VARIATION ANNUELLE DÉCROISSANTE 5.8'

NORD DU QUADRILLAGE est 1°05' (19 miles) à l'est du

NORD GÉOMAGNÉTIQUE au centre de la carte.

ÉTABLIE PAR LA DIRECTION DES LÈVES ET DE LA

CARTOGRAPHIE: MINISTÈRE DE L'ÉNERGIE, DES MINES ET DES RESSOURCES: OTTAWA, EN 1976

RENSEIGNEMENTS À JOUR EN 1970.

CEs CARTES SONT EN VENTE AU BUREAU DES CARTES

DU CANADA: MINISTÈRE DE L'ÉNERGIE, DES MINES ET

DES RESSOURCES: OTTAWA, OU CHEZ LE VENDEUR

LE PLUS PRÈS.

© CANADA 1976. TOUS DROITS RÉSERVÉS

ÉTABLIE PAR LA DIRECTION DES LÈVES ET DE LA

CARTOGRAPHIE: MINISTÈRE DE L'ÉNERGIE, DES MINES ET DES RESSOURCES: OTTAWA, EN 1976

RENSEIGNEMENTS À JOUR EN 1970.

CEs CARTES SONT EN VENTE AU BUREAU DES CARTES

DU CANADA: MINISTÈRE DE L'ÉNERGIE, DES MINES ET

DES RESSOURCES: OTTAWA, OU CHEZ LE VENDEUR

LE PLUS PRÈS.

© CANADA 1976. TOUS DROITS RÉSERVÉS

ÉTABLIE PAR LA DIRECTION DES LÈVES ET DE LA

CARTOGRAPHIE: MINISTÈRE DE L'ÉNERGIE, DES MINES ET DES RESSOURCES: OTTAWA, EN 1976

RENSEIGNEMENTS À JOUR EN 1970.

CEs CARTES SONT EN VENTE AU BUREAU DES CARTES

DU CANADA: MINISTÈRE DE L'ÉNERGIE, DES MINES ET

DES RESSOURCES: OTTAWA, OU CHEZ LE VENDEUR

LE PLUS PRÈS.

© CANADA 1976. TOUS DROITS RÉSERVÉS

ÉTABLIE PAR LA DIRECTION DES LÈVES ET DE LA

CARTOGRAPHIE: MINISTÈRE DE L'ÉNERGIE, DES MINES ET DES RESSOURCES: OTTAWA, EN 1976

RENSEIGNEMENTS À JOUR EN 1970.

CEs CARTES SONT EN VENTE AU BUREAU DES CARTES

DU CANADA: MINISTÈRE DE L'ÉNERGIE, DES MINES ET

DES RESSOURCES: OTTAWA, OU CHEZ LE VENDEUR

LE PLUS PRÈS.

© CANADA 1976. TOUS DROITS RÉSERVÉS

ÉTABLIE PAR LA DIRECTION DES LÈVES ET DE LA

CARTOGRAPHIE: MINISTÈRE DE L'ÉNERGIE, DES MINES ET DES RESSOURCES: OTTAWA, EN 1976

RENSEIGNEMENTS À JOUR EN 1970.

CEs CARTES SONT EN VENTE AU BUREAU DES CARTES

DU CANADA: MINISTÈRE DE L'ÉNERGIE, DES MINES ET

DES RESSOURCES: OTTAWA, OU CHEZ LE VENDEUR

LE PLUS PRÈS.

© CANADA 1976. TOUS DROITS RÉSERVÉS

ÉTABLIE PAR LA DIRECTION DES LÈVES ET DE LA

CARTOGRAPHIE: MINISTÈRE DE L'ÉNERGIE, DES MINES ET DES RESSOURCES: OTTAWA, EN 1976

RENSEIGNEMENTS À JOUR EN 1970.

CEs CARTES SONT EN VENTE AU BUREAU DES CARTES

DU CANADA: MINISTÈRE DE L'ÉNERGIE, DES MINES ET

DES RESSOURCES: OTTAWA, OU CHEZ LE VENDEUR

LE PLUS PRÈS.

© CANADA 1976. TOUS DROITS RÉSERVÉS

ÉTABLIE PAR LA DIRECTION DES LÈVES ET DE LA

CARTOGRAPHIE: MINISTÈRE DE L'ÉNERGIE, DES MINES ET DES RESSOURCES: OTTAWA, EN 1976

RENSEIGNEMENTS À JOUR EN 1970.

CEs CARTES SONT EN VENTE AU BUREAU DES CARTES

DU CANADA: MINISTÈRE DE L'ÉNERGIE, DES MINES ET

DES RESSOURCES: OTTAWA, OU CHEZ LE VENDEUR

LE PLUS PRÈS.

© CANADA 1976. TOUS DROITS RÉSERVÉS

ÉTABLIE PAR LA DIRECTION DES LÈVES ET DE LA

CARTOGRAPHIE: MINISTÈRE DE L'ÉNERGIE, DES MINES ET DES RESSOURCES: OTTAWA, EN 1976

RENSEIGNEMENTS À JOUR EN 1970.

CEs CARTES SONT EN VENTE AU BUREAU DES CARTES

DU CANADA: MINISTÈRE DE L'ÉNERGIE, DES MINES ET

DES RESSOURCES: OTTAWA, OU CHEZ LE VENDEUR

LE PLUS PRÈS.

© CANADA 1976. TOUS DROITS RÉSERVÉS

ÉTABLIE PAR LA DIRECTION DES LÈVES ET DE LA

CARTOGRAPHIE: MINISTÈRE DE L'ÉNERGIE, DES MINES ET DES RESSOURCES: OTTAWA, EN 1976

RENSEIGNEMENTS À JOUR EN 1970.

CEs CARTES SONT EN VENTE AU BUREAU DES CARTES

DU CANADA: MINISTÈRE DE L'ÉNERGIE, DES MINES ET

DES RESSOURCES: OTTAWA, OU CHEZ LE VENDEUR

LE PLUS PRÈS.

© CANADA 1976. TOUS DROITS RÉSERVÉS

ÉTABLIE PAR LA DIRECTION DES LÈVES ET DE LA

CARTOGRAPHIE: MINISTÈRE DE L'ÉNERGIE, DES MINES ET DES RESSOURCES: OTTAWA, EN 1976

RENSEIGNEMENTS À JOUR EN 1970.

CEs CARTES SONT EN VENTE AU BUREAU DES CARTES

DU CANADA: MINISTÈRE DE L'ÉNERGIE, DES MINES ET

DES RESSOURCES: OTTAWA, OU CHEZ LE VENDEUR

LE PLUS PRÈS.

© CANADA 1976. TOUS DROITS RÉSERVÉS

ÉTABLIE PAR LA DIRECTION DES LÈVES ET DE LA

CARTOGRAPHIE: MINISTÈRE DE L'ÉNERGIE, DES MINES ET DES RESSOURCES: OTTAWA, EN 1976

RENSEIGNEMENTS À JOUR EN 1970.

CEs CARTES SONT EN VENTE AU BUREAU DES CARTES

DU CANADA: MINISTÈRE DE L'ÉNERGIE, DES MINES ET

DES RESSOURCES: OTTAWA, OU CHEZ LE VENDEUR

LE PLUS PRÈS.

© CANADA 1976. TOUS DROITS RÉSERVÉS

ÉTABLIE PAR LA DIRECTION DES LÈVES ET DE LA

CARTOGRAPHIE: MINISTÈRE DE L'ÉNERGIE, DES MINES ET DES RESSOURCES: OTTAWA, EN 1976

RENSEIGNEMENTS À JOUR EN 1970.

CEs CARTES SONT EN VENTE AU BUREAU DES CARTES

DU CANADA: MINISTÈRE DE L'ÉNERGIE, DES MINES ET

DES RESSOURCES: OTTAWA, OU CHEZ LE VENDEUR

LE PLUS PRÈS.

© CANADA 1976. TOUS DROITS RÉSERVÉS

ÉTABLIE PAR LA DIRECTION DES LÈVES ET DE LA

CARTOGRAPHIE: MINISTÈRE DE L'ÉNERGIE, DES MINES ET DES RESSOURCES: OTTAWA, EN 1976

RENSEIGNEMENTS À JOUR EN 1970.

CEs CARTES SONT EN VENTE AU BUREAU DES CARTES

DU CANADA: MINISTÈRE DE L'ÉNERGIE, DES MINES ET

DES RESSOURCES: OTTAWA, OU CHEZ LE VENDEUR

LE PLUS PRÈS.

© CANADA 1976. TOUS DROITS RÉSERVÉS

ÉTABLIE PAR LA DIRECTION DES LÈVES ET DE LA

CARTOGRAPHIE: MINISTÈRE DE L'ÉNERGIE, DES MINES ET DES RESSOURCES: OTTAWA, EN 1976

RENSEIGNEMENTS À JOUR EN 1970.

CEs CARTES SONT EN VENTE AU BUREAU DES CARTES

DU CANADA: MINISTÈRE DE L'ÉNERGIE, DES MINES ET

DES RESSOURCES: OTTAWA, OU CHEZ LE VENDEUR

LE PLUS PRÈS.

© CANADA 1976. TOUS DROITS RÉSERVÉS

ÉTABLIE PAR LA DIRECTION DES LÈVES ET DE LA

CARTOGRAPHIE: MINISTÈRE DE L'ÉNERGIE, DES MINES ET DES RESSOURCES: OTTAWA, EN 1976

RENSEIGNEMENTS À JOUR EN 1970.

CEs CARTES SONT EN VENTE AU BUREAU DES CARTES

DU CANADA: MINISTÈRE DE L'ÉNERGIE, DES MINES ET

DES RESSOURCES: OTTAWA, OU CHEZ LE VENDEUR

LE PLUS PRÈS.

© CANADA 1976. TOUS DROITS RÉSERVÉS

ÉTABLIE PAR LA DIRECTION DES LÈVES ET DE LA

CARTOGRAPHIE: MINISTÈRE DE L'ÉNERGIE, DES MINES ET DES RESSOURCES: OTTAWA, EN 1976

RENSEIGNEMENTS À JOUR EN 1970.

CEs CARTES SONT EN VENTE AU BUREAU DES CARTES

DU CANADA: MINISTÈRE DE L'ÉNERGIE, DES MINES ET

DES RESSOURCES: OTTAWA, OU CHEZ LE VENDEUR

LE PLUS PRÈS.

© CANADA 1976. TOUS DROITS RÉSERVÉS

ÉTABLIE PAR LA DIRECTION DES LÈVES ET DE LA

CARTOGRAPHIE: MINISTÈRE DE L'ÉNERGIE, DES MINES ET DES RESSOURCES: OTTAWA, EN 1976

RENSEIGNEMENTS À JOUR EN 1970.

CEs CARTES SONT EN VENTE AU BUREAU DES CARTES

DU CANADA: MINISTÈRE DE L'ÉNERGIE, DES MINES ET

DES RESSOURCES: OTTAWA, OU CHEZ LE VENDEUR

LE PLUS PRÈS.

© CANADA 1976. TOUS DROITS RÉSERVÉS

ÉTABLIE PAR LA DIRECTION DES LÈVES ET DE LA

CARTOGRAPHIE: MINISTÈRE DE L'ÉNERGIE, DES MINES ET DES RESSOURCES: OTTAWA, EN 1976

RENSEIGNEMENTS À JOUR EN 1970.

CEs CARTES SONT EN VENTE AU BUREAU DES CARTES

DU CANADA: MINISTÈRE DE L'ÉNERGIE, DES MINES ET

DES RESSOURCES: OTTAWA, OU CHEZ LE VENDEUR

LE PLUS PRÈS.

© CANADA 1976. TOUS DROITS RÉSERVÉS

ÉTABLIE PAR LA DIRECTION DES LÈVES ET DE LA

CARTOGRAPHIE: MINISTÈRE DE L'ÉNERGIE, DES MINES ET DES RESSOURCES: OTTAWA, EN 1976

RENSEIGNEMENTS À JOUR EN 1970.

CEs CARTES SONT EN VENTE AU BUREAU DES CARTES

DU CANADA: MINISTÈRE DE L'ÉNERGIE, DES MINES ET

DES RESSOURCES: OTTAWA, OU CHEZ LE VENDEUR

LE PLUS PRÈS.

© CANADA 1976. TOUS DROITS RÉSERVÉS

ÉTABLIE PAR LA DIRECTION DES LÈVES ET DE LA

CARTOGRAPHIE: MINISTÈRE DE L'ÉNERGIE, DES MINES ET DES RESSOURCES: OTTAWA, EN 1976