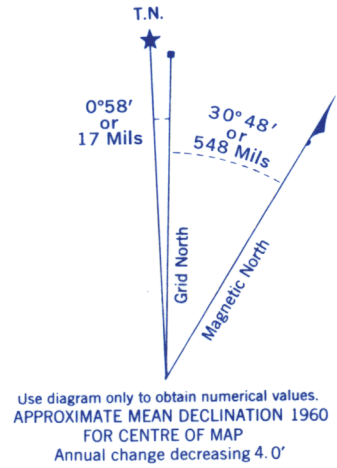
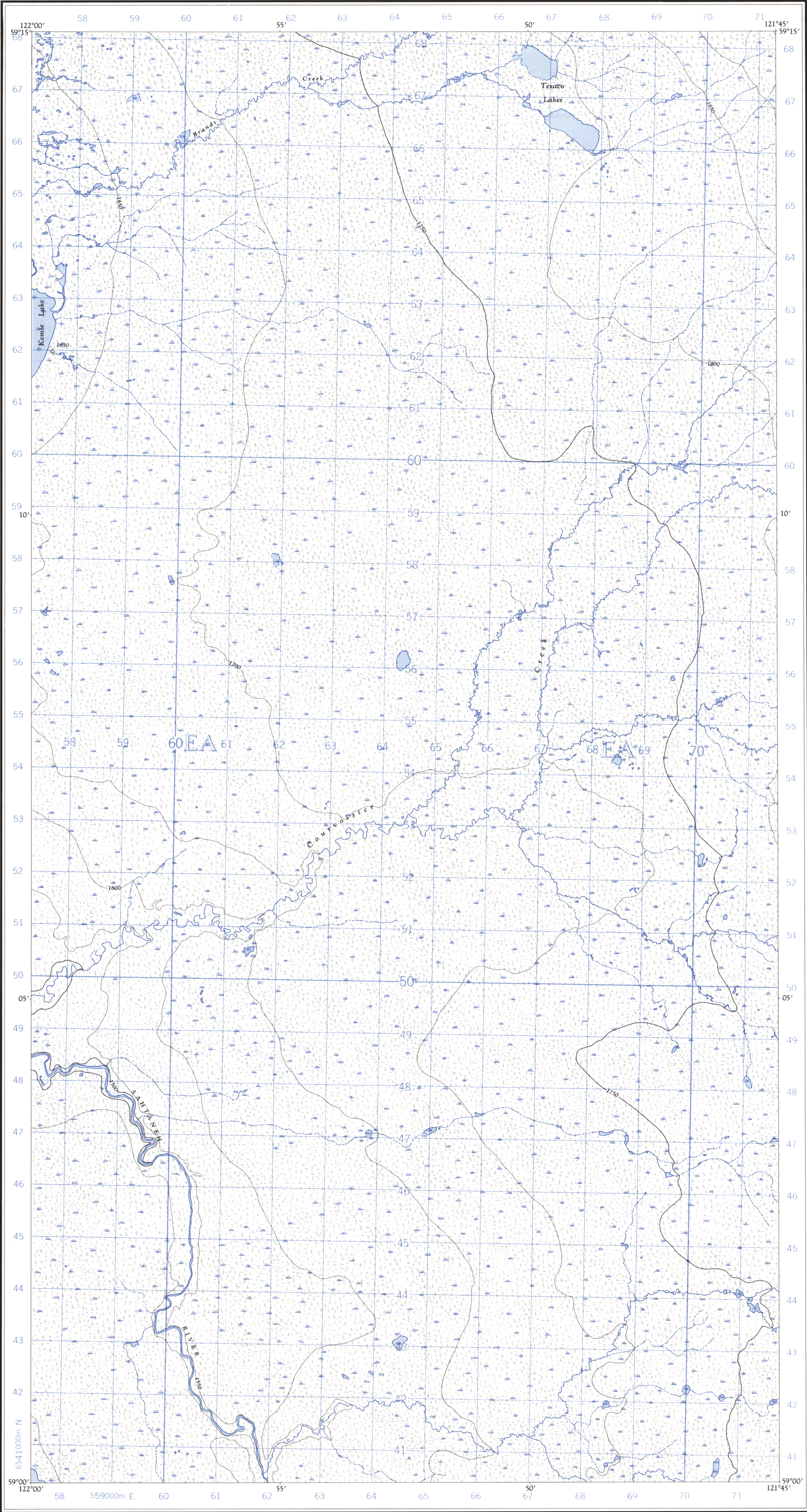


Refer to
this map as:
94P/4 WEST
EDITION 1 ASE
SERIES A 721



| 100,000 M. SQUARE IDENTIFICATION | |
|---|----------------|
| GRID ZONE DESIGNATION 10V | EA |
| TO GIVE A REFERENCE TO NEAREST 100 METRES | |
| EXAMPLE: STREAM JUNCTION | |
| EASTING: Read number on grid line immediately to left of point Estimate tenths of a square from this line eastward to point. | 64 5 645 |
| NORTHING: Read number on grid line immediately below point Estimate tenths of a square from this line northward to point. | 53 2 532 |
| MILITARY GRID REFERENCE: 645532 | |
| Nearest similar grid reference 100,000 metres (about 63 miles) | |

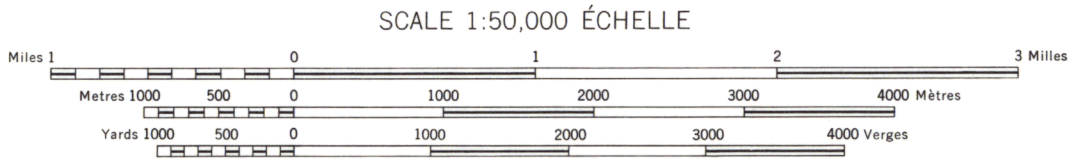
ONE THOUSAND METRE
UNIVERSAL TRANSVERSE MERCATOR GRID
ZONE 10

Compiled, 1959-60, by the SURVEYS AND MAPPING BRANCH, DEPARTMENT OF MINES AND TECHNICAL SURVEYS, from air photographs taken in 1950. Field surveys 1952-53. Printed 1962.

Copies may be obtained from the Map Distribution Office, Department of Mines and Technical Surveys, Ottawa.

COURVOISIER CREEK

BRITISH COLUMBIA



CONTOUR INTERVAL 50 FEET
Elevations in Feet above Mean Sea Level
North American Datum 1927
Transverse Mercator Projection
MAGNETIC DECLINATION 31°46' EAST
AT CENTRE OF MAP 1960: 31°46' EST
Annual change (decreasing) 4'

ÉQUIDISTANCE DES COURBES: 50 PIEDS
Élévations en pieds au-dessus du niveau moyen de la mer
Réseau géodésique nord-américain unifié (1927)
Projection transverse de Mercator
DÉCLINAISON MAGNETIQUE AU CENTRE
DE LA FEUILLE EN 1960: 31°46' EST
Variation annuelle (décroissante) 4'

The nomenclature on this map has not been submitted to the Canadian Board on Geographical Names and may be subject to revision. Information on names is invited by the Surveys and Mapping Branch.

La nomenclature de la présente carte n'a pas été soumise à la Commission canadienne des noms géographiques et, par conséquent, elle pourrait faire l'objet d'une révision. Tous renseignements sur les noms seront bien accueillis par la Direction des levés et de la cartographie.

Compilée en 1959-60, par la DIRECTION DES LEVÉS ET DE LA CARTOGRAPHIE, MINISTÈRE DES MINES ET DES RELEVÉS TECHNIQUES, d'après les photographies aériennes prises en 1950. Travaux exécutés sur le terrain en 1952-53. Imprimée en 1962.

Ces cartes sont en vente au Bureau de distribution des cartes, ministère des Mines et des Relevés techniques, Ottawa.

| | | | |
|------------------------------------|--|------------------|----------------------|
| Building..... | Bâtiment..... | Barn..... | Grange..... |
| School..... | École..... | Post Office..... | Bureau de poste..... |
| Church..... | Eglise..... | Cemetery..... | Cimetière..... |
| Lighthouse..... | Phare..... | | |
| River with bridge..... | Rivière avec pont..... | | |
| Stream, intermittent or dry..... | Cours d'eau intermittent ou à sec..... | | |
| Lake intermittent, indefinite..... | Lac intermittent, rive imprécise..... | | |
| Marsh or Swamp..... | Marais ou marécage..... | | |
| Depression contours..... | Courbes de cuvette..... | | |