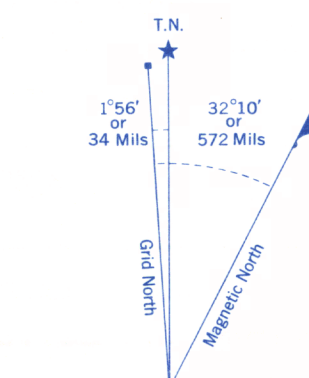
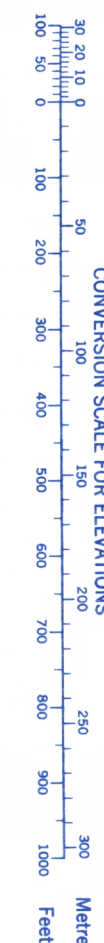


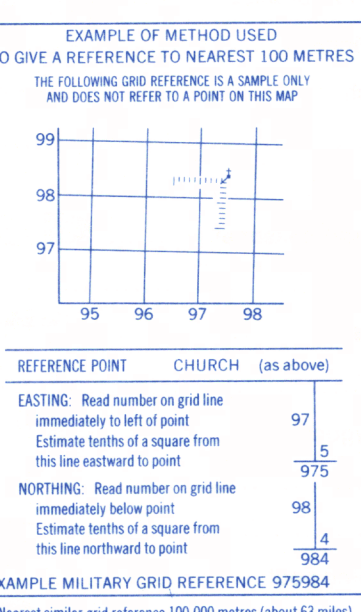
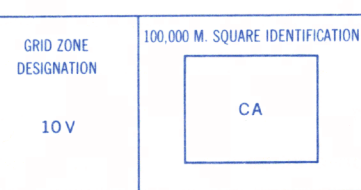
Refer to
this map as:

94 N/3
EDITION 1 MCE
SERIES A 721



Use diagram only to obtain numerical values.
APPROXIMATE MEAN DECLINATION 1969
FOR CENTRE OF MAP
Annual change decreasing 5.2"

ONE THOUSAND METRE
UNIVERSAL TRANSVERSE MERCATOR GRID
ZONE 10


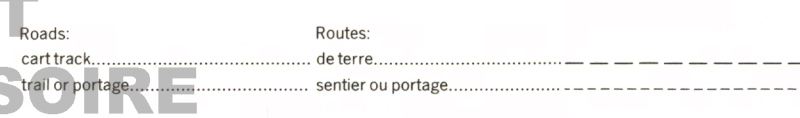


INSPECTION OF THIS MAP USING 1984 SATELLITE IMAGERY
REVEALED NO CHANGES IN MAJOR HYDROGRAPHIC OR CON-
STRUCTED FEATURES.
UNE VÉRIFICATION DE CETTE CARTE AU MOYEN D'IMAGERS
SATÉLITAIRE DE 1984 N'A MONTRÉ AUCUN CHANGEMENT EN
QUOI CONCERNE LES ÉLÉMENTS HYDROGRAPHIQUES OU
ÉLÉMENTS RAPPORTÉS (CONSTRUCTIONS) D'IMPORTANCE.

Produced, 1968, by the SURVEYS AND MAPPING BRANCH,
DEPARTMENT OF ENERGY, MINES AND RESOURCES,
from aerial photographs taken in 1966. Field surveys 1963.
Printed 1971.

Copies may be obtained from the Map Distribution Office,
Department of Energy, Mines and Resources, Ottawa.

PROVISIONAL PRINT
IMPRESSION PROVISOIRE



EIGHT MILE CREEK
PEACE RIVER DISTRICT
BRITISH COLUMBIA
Scale 1:50,000 Échelle

This Provisional Map is equivalent to a standard
map in accuracy of content.

Some names on this map are not yet official.
Corrections or additions are invited by the
Surveys and Mapping Branch.

CONTOUR INTERVAL 100 FEET
Elevations in Feet above Mean Sea Level
North American Datum 1927
Transverse Mercator Projection

Cette carte provisoire équivaut une carte régulière
au point de vue précision de l'information.

Certains noms inscrits sur cette carte ne sont
pas encore officiels. La Direction des levés et
de la cartographie saurait gré au public de lui
signaler corrections et additions.

ÉLOIGNEMENT DES COURBES 100 PIEDS
Élévations en pieds au dessus du niveau moyen de la mer
Système de référence géodésique nord-américain 1927
Projection transverse de Mercator

Établi en 1968, par la DIRECTION DES LEVÉS ET DE LA CARTOGRAPHIE,
MINISTÈRE DE L'ÉNERGIE, DES MINES ET DES RESSOURCES, à partir
des photographies aériennes prises en 1966. Levés sur le terrain en 1963. Imprimé
en 1971.

Ces cartes sont en vente au Bureau de distribution des cartes,
ministère de l'Énergie, des Mines et des Ressources, Ottawa.

94 N/3
EDITION 1