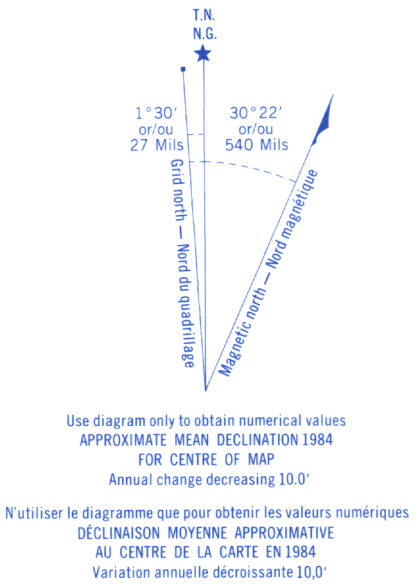
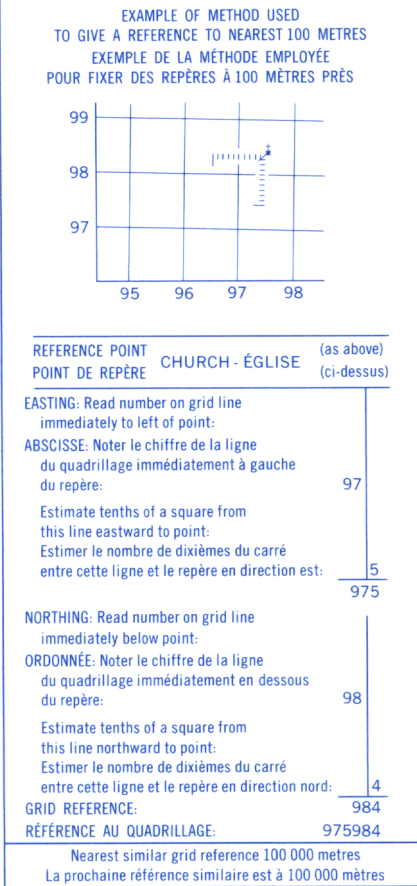
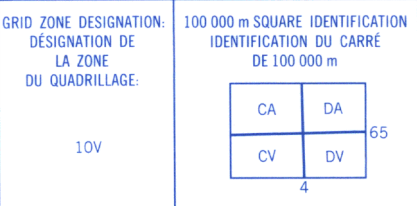




Military users, refer to this map as: Référence de cette carte pour usage militaire: SERIES A 721 SÉRIE MAP 94 K/10 CARTE ÉDITION 2 MCE ÉDITION



ONE THOUSAND METRE UNIVERSAL TRANSVERSE MERCATOR GRID QUADRILLAGE DE MILLE MÈTRES TRANSVERSE UNIVERSEL DE MERCATOR



Coordonnées géographiques : Latitude - soustraire 0.6° Longitude - ajouter 5.5° Northings - add 193m Eastings - subtract 86m

