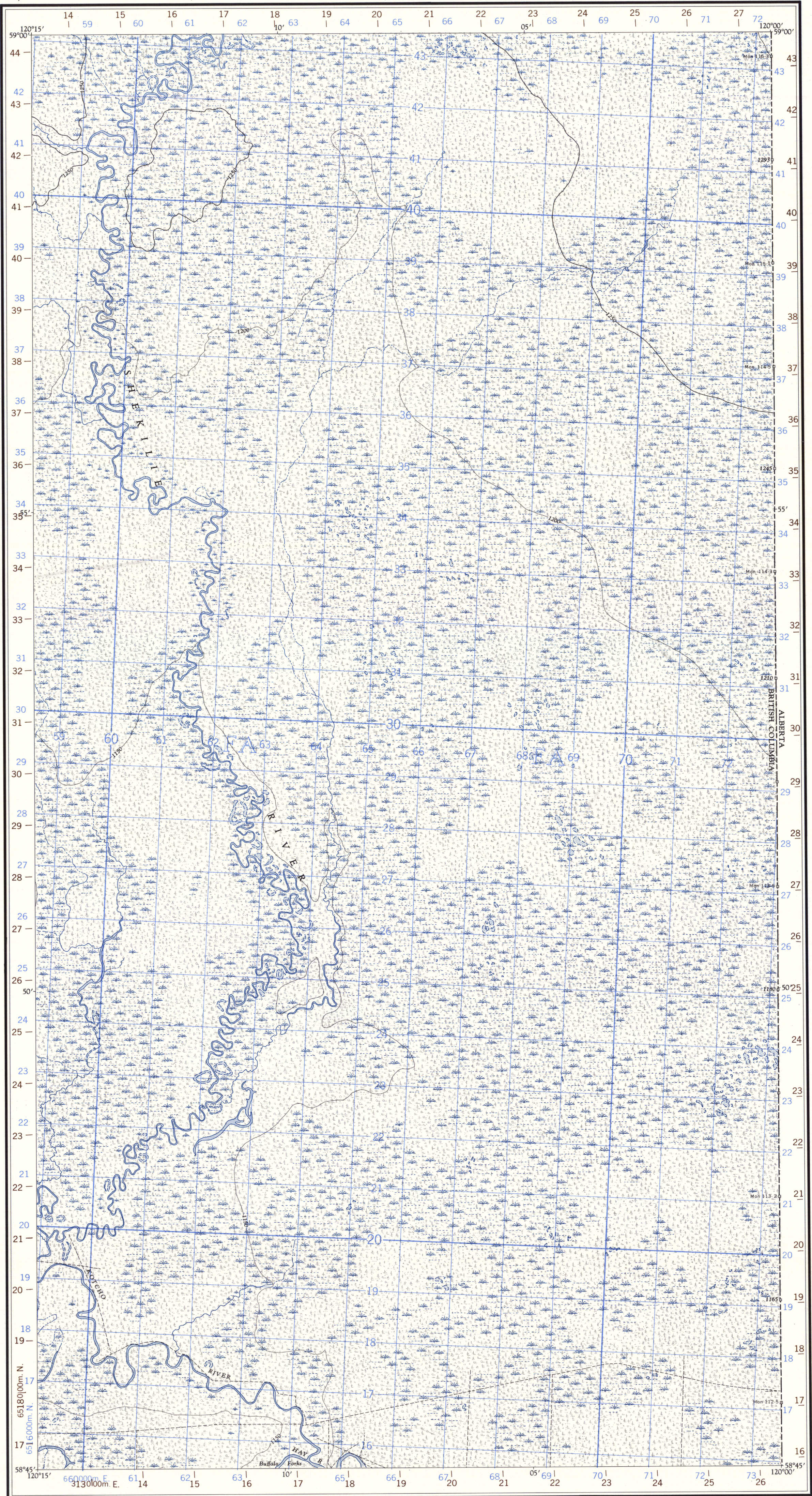


Refer to  
this map as:  
94 I/16 E  
EDITION 1 MCE  
SERIES A 721

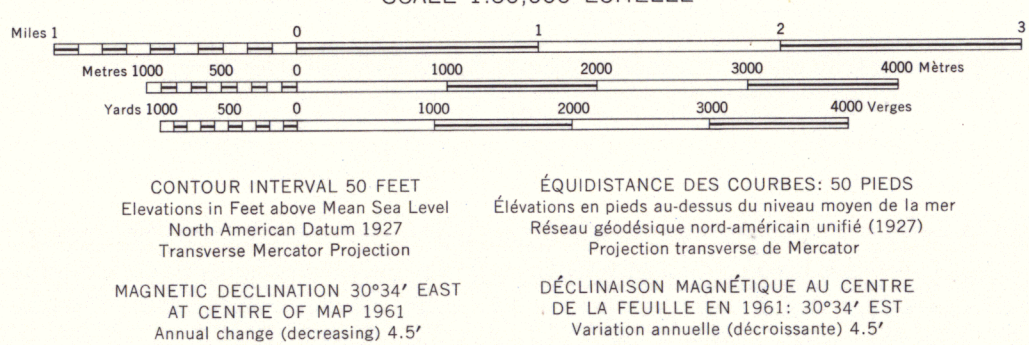


Compiled, 1959, by the SURVEYS AND MAPPING BRANCH,  
DEPARTMENT OF MINES AND TECHNICAL SURVEYS,  
from air photographs taken in 1950-54. Field Surveys 1953.  
Printed 1961.  
Copies may be obtained from the Map Distribution Office,  
Department of Mines and Technical Surveys, Ottawa, [P6A1G6](#).

**SHEKILIE RIVER**  
BRITISH COLUMBIA

Compilée en 1959 par la DIRECTION DES LEVÉS ET DE LA  
CARTOGRAPHIE, MINISTÈRE DES MINES ET DES RE-  
LEVÉS TECHNIQUES, à partir de photographies aériennes  
prises en 1950-54. Travaux exécutés sur le terrain en 1953.  
Imprimée en 1961.  
Ces cartes sont en vente au Bureau de distribution des cartes,  
ministère des Mines et des Relevés techniques, Ottawa, [P6A1G6](#).

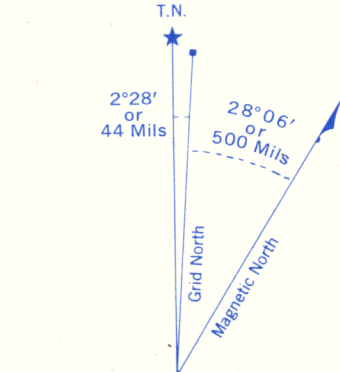
Roads:	Routes:
all weather.....	toute saison.....
dry weather.....	période sèche.....
cart track.....	de terre.....
trail or portage.....	sentier ou portage.....
Railway, normal gauge, single track.....	Chemin de fer, voie unique (écartement normal).....
Power transmission line.....	Ligne de transport d'énergie.....
Mine or Open cut.....	Mine ou fosse à ciel ouvert.....
Horizontal control point, with elevation.....	Point géodésique avec cote.....
Bench mark, with elevation.....	Repère de nivellement avec cote.....



The nomenclature on this map has not been submitted to  
the Canadian Board on Geographical Names and may be  
subject to revision. Information on names is invited by the  
Surveys and Mapping Branch.

La nomenclature de la présente carte n'a pas été soumise  
à la Commission canadienne des noms géographiques et,  
par conséquent, elle pourrait faire l'objet d'une révision.  
Tous renseignements sur les noms seront bien accueillis  
par la Direction des levés et de la cartographie.

Building.....	Bâtiment.....	Barn.....	Grange.....
School.....	École.....	Post Office.....	Bureau de poste.....
Church.....	Eglise.....	Cemetery.....	Cimetière.....
Lighthouse.....	Phare.....		
River with bridge.....	Rivière avec pont.....		
Stream, intermittent or dry.....	Cours d'eau intermittent ou à sec.....		
Lake, intermittent, indefinite.....	Lac intermittent, rive imprécise.....		
Marsh or Swamp.....	Marais ou marécage.....		
Depression contours.....	Courbes de cuvette.....		



Use diagram only to obtain numerical values.  
APPROXIMATE MEAN DECLINATION 1961  
FOR CENTRE OF MAP  
Annual change decreasing 4.5'

GRID ZONE DESIGNATION	100,000 M. SQUARE IDENTIFICATION
10V	FA
TO GIVE A REFERENCE TO NEAREST 100 METRES	
EXAMPLE: STREAM JUNCTION	
EASTING: Read number on grid line immediately to left of point	63
Estimate tenths of a square from this line eastward to point.	9
NORTHING: Read number on grid line immediately below point	639
Estimate tenths of a square from this line northward to point.	30
MILITARY GRID REFERENCE	639305
Nearest similar grid reference 100,000 metres (about 63 miles)	

ONE THOUSAND METRE  
UNIVERSAL TRANSVERSE MERCATOR GRID  
ZONE 10

BROWN NUMBERED TICKS INDICATE  
THE 1000 METRE U.T.M. GRID  
ZONE 11