


Produced by the SURVEYS AND MAPPING BRANCH,  
DEPARTMENT OF ENERGY, MINES AND RESOURCES.  
Based on aerial photographs taken in 1979. Colour check 1983.  
Published in 1986.  
Copies may be obtained from the Canada Map Office,  
Department of Energy, Mines and Resources, Ottawa,  
or your nearest map dealer.

**PROVISIONAL PRINT**  
**IMPRESSION PROVISOIRE**

Roads: cart track, trail, cut line or portage, de terre, sentier, percée ou portage  
FOR COMPLETE REFERENCE SEE REVERSE SIDE POUR UNE LISTE COMPLETE DES SIGNES, VOIR AU VERSO

**HELICOPTER CREEK**  
PEACE RIVER LAND DISTRICT  
BRITISH COLUMBIA COLOMBIE-BRITANNIQUE



Information concerning bench marks and horizontal survey measurements can be obtained from Geodetic Survey, Surveys and Mapping Branch, Ottawa.

CONVERSION SCALE FOR ELEVATIONS  
Metres 30 20 10 0 50 100  
Feet 100 50 0 100 200 300 400

CONTOUR INTERVAL: 50 FEET  
Elevations in Feet above Mean Sea Level  
North American Datum 1927  
Transverse Mercator Projection

Pour tout renseignement concernant les repères et bornes altimétriques, s'adresser aux Unités géodésiques, Direction des levés et de la cartographie, Ottawa.

ÉCHELLE DE CONVERSION DES ALTITUDES  
Mètres 150 200 250 300  
Pieds 500 600 700 800 900 1000

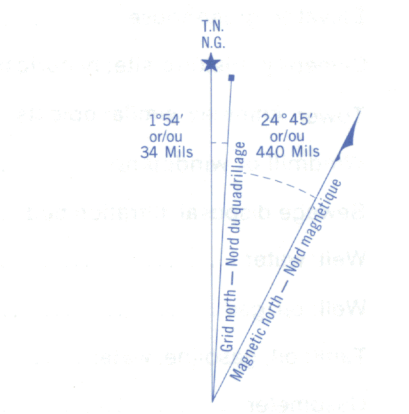
ÉQUIVALENCE DES COURBES 50 PIEDS  
Altitudes en pieds  
Système de référence géodésique nord-américain, 1927  
Projection Transverse de Mercator

Tableau par la DIRECTION DES LEVÉS ET DE LA CARTOGRAPHIE,  
MINISTÈRE DE L'ÉNERGIE, DES MINES ET DES RESSOURCES.  
Map à pour à l'échelle de photographies aériennes prises en 1979. Vérification des  
couleurs en 1983. Publié en 1986.  
Ces cartes sont en vente au Bureau des Cartes du Canada,  
ministère de l'Énergie, des Mines et des Ressources, Ottawa,  
ou chez le vendeur le plus près.

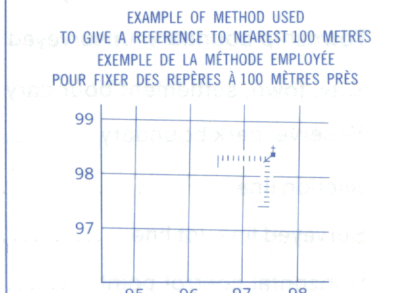
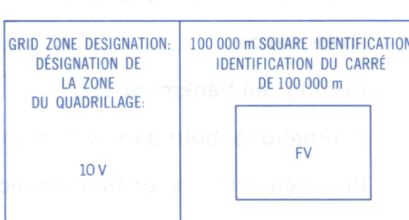
© 1986, Sa Majesté La Reine du Chef du Canada.  
Ministère de l'Énergie, des Mines et des Ressources.

Military users,  
refer to this map as:  
Référence militaire:  
SERIES A 721 SÉRIE  
MAP 94 H/15 CARTE  
EDITION 2 MCE ÉDITION

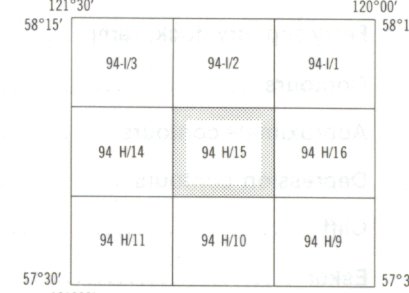
Use diagram only to obtain numerical values  
APPROXIMATE MEAN DECLINATION 1886  
FOR CENTRE OF MAP  
Annual change decreasing 19.8"  
N'utiliser le diagramme que pour obtenir les valeurs numériques  
DECLINATION MOYENNE APPROXIMATIVE  
AU CENTRE DE LA CARTE EN 1886  
Variation annuelle décroissante 19.8"



ONE THOUSAND METRE  
UNIVERSAL TRANSVERSE MERCATOR GRID  
ZONE 10  
QUADRILLAGE UNIVERSEL TRANSVERSE DE MERCATOR  
DE MILLE MÈTRES



REFERENCE POINT CHURCH - EGLISE (see above) (voir ci-dessus)  
EASTING: Read number on grid line immediately to left of point.  
ABSCISSE: Note le chiffre de la ligne du quadrillage immédiatement à gauche du repère.  
Estimate tenths of a square from this line eastward to point.  
Estimer le nombre de dixièmes du carré entre cette ligne et le repère en direction est: 5  
NORTHING: Read number on grid line immediately below point.  
ORDONNÉE: Note le chiffre de la ligne du quadrillage immédiatement en dessous du repère.  
Estimate tenths of a square from this line northward to point.  
Estimer le nombre de dixièmes du carré entre cette ligne et le repère en direction nord: 4  
GRID REFERENCE: 975984  
Nearest similar grid reference 100 000 metres  
La prochaine référence similaire est à 100 000 mètres



Index to adjoining Maps of the National Topographic System  
Tableau d'assemblage des Systèmes national de référence cartographique

**HELICOPTER CREEK**  
94 H/15  
EDITION 2