

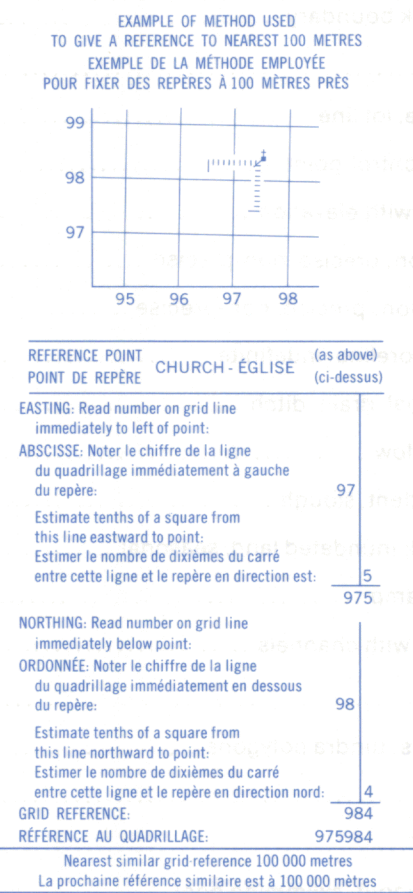
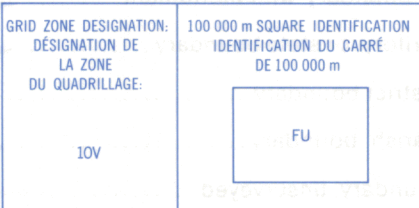
Military users,  
refer to this map as:  
Réfrence de cette carte  
pour usage militaire:

SERIES	A 721	SÉRIE
MAP	94 H/7	CARTE
EDITION	2 MCE	EDITION



Use diagram only to obtain numerical values  
APPROXIMATE MEAN DECLINATION 1986  
FOR CENTRE OF MAP  
Annual change decreasing 19.3'  
N'utiliser le diagramme que pour obtenir les valeurs numériques  
DECLINAISON MOYENNE APPROXIMATIVE  
AU CENTRE DE LA CARTE EN 1986  
Variation annuelle décroissante 19.3'

ONE THOUSAND METRE  
UNIVERSAL TRANSVERSE MERCATOR GRID  
ZONE 10  
QUADRILLAGE UNIVERSEL TRANSVERSE DE MERCATOR  
DE MILLE MÈTRES

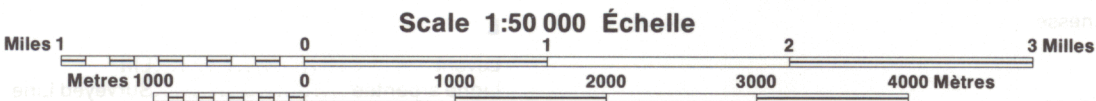


Produced by the SURVEYS AND MAPPING BRANCH,  
DEPARTMENT OF ENERGY, MINES AND RESOURCES.  
Détailé par le Service de levés, des mines et des ressources.  
Mise à jour à l'automne 1983. Culture de 1983.  
Published in 1986.


Copies may be obtained from the Canada Map Office,  
Department of Energy, Mines and Resources, Ottawa,  
or your nearest map dealer.

© 1986, Her Majesty the Queen in Right of Canada.

MILLIGAN HILLS  
PEACE RIVER LAND DISTRICT  
BRITISH COLUMBIA COLOMBIE-BRITANNIQUE

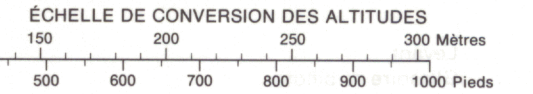


Information concerning bench marks and horizontal survey monuments can  
be obtained from Geodetic Survey, Surveys and Mapping Branch, Ottawa.



CONTOUR INTERVAL 50 FEET  
Elevations in Feet above Mean Sea Level  
North American Datum 1927  
Transverse Mercator Projection

Pour tout renseignement concernant les repères et bornes altimétriques, s'adresser  
aux levés géodésiques, Direction des levés et de la cartographie, Ottawa.



ÉQUIDISTANCE DES COURBES 50 PIEDS  
Altitudes en pieds  
Système de référence géodésique nord-américain, 1927  
Projection Transverse de Mercator

Établi par la DIRECTION DES LEVÉS ET DE LA CARTOGRAPHIE,  
MINISTÈRE DE L'ÉNERGIE, DES MINES ET DES RESSOURCES.  
Mise à jour à l'automne 1983. Culture de 1983. Vérification des  
ouvrages en 1983. Publié en 1986.

Ces cartes sont en vente au Bureau des Cartes du Canada,  
ministère de l'Énergie, des Mines et des Ressources, Ottawa,  
ou chez le vendeur le plus près.

© 1986, Sa Majesté La Reine du Chef du Canada.  
Ministère de l'Énergie, des Mines et des Ressources.

MILLIGAN HILLS