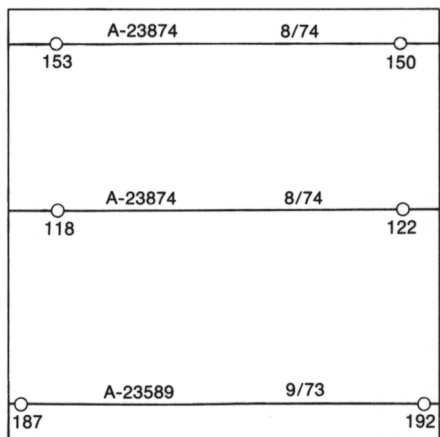




GLOSSARY - GLOSSAIRE

ICEFIELD (IF) CHAM

PHOTOGRAPHY PHOTOGRAPHIE
COMPILATION RESTITUTION



<p>GRID ZONE DESIGNATION: DÉSIGNATION DE LA ZONE DU QUADRILLAGE:</p> <p>9V</p>	<p>100 000 m SQUARE IDENTIFICATION IDENTIFICATION DU CARRÉ DE 100 000 m</p> 
--	---



REFERENCE POINT POINT DE REPÈRE	CHURCH - EGLISE	(as above) (ci-dessus)
EASTING: Read number on grid line immediately to left of point:		
ABSCISSE: Noter le chiffre de la ligne du quadrillage immédiatement à gauche du repère:		
Estimate thirds of a square from this line eastward to point: Estimer le nombre de dixièmes du carré entre cette ligne et le repère en direction est:	97	5 975
NORTHING: Read number on grid line immediately below point:		
ORDONNÉE: Noter le chiffre de la ligne du quadrillage immédiatement en dessous du repère:		
Estimate thirds of a square from this line southward to point: Estimer le nombre de dixièmes du carré entre cette ligne et le repère en direction nord:	98	964 975984
GRID REFERENCE: REFÉRENCE AU QUADRILLAGE:		
Nearest summit grid reference to 100 000 metres (about 63 miles) La plus proche référence summit est à 100 000 mètres (environ 63 milles)		

Index to adjoining Maps of the National Topographic System
Tableau d'assemblage du Système national de référence cartographique

104 H/16	94 E/13	94 E/14
104 H/9	94 E/12	94 E/11
104 H/8	94 E/5	94 E/6

ONE THOUSAND METRE
UNIVERSAL TRANSVERSE MERCATOR GRID
ZONE 9
QUADRILLAGE UNIVERSEL TRANSVERSE DE MERCATOR
DE MILLE MÈTRES

The 1986 MAGNETIC BEARING is 26°35' (472 mls)
EAST of GRID NORTH.
ANNUAL CHANGE DECREASING 16.5'
GRID NORTH is 1°03' (19 mls) EAST of TRUE NORTH
for centre of map.
Le RÉPÈRE MAGNÉTIQUE en 1986 est à 26°35' (472 m)
à l'EST du NORD du QUADRILLAGE.
VARIATION ANNUELLE DÉCROISSANTE 16,5'
Le NORD DU QUADRILLAGE est à 1°03' (19 mls) à l'E
du NORD GÉOGRAPHIQUE au centre de la carte.

NORTH AMERICAN DATUM 1927
TRANSVERSE MERCATOR PROJECT

INFORMATION CONCERNING BENCH MARKS AND HORIZONTAL SURVEY MONUMENTS CAN BE OBTAINED FROM GEODETIC SURVEY, SURVEYS AND MAPPING BRANCH, OTTAWA.

Scale 1:50 000 Échelle

PROJECTION TRANSVERSE DE MERGATOR

POUR TOUT RENSEIGNEMENT CONCERNANT LES REPÈRES
ET BORNES ALTIMÉTRIQUES, S'ADRESSER AUX LEVÉS
GÉODÉSIQUES, DIRECTION DES LEVÉS ET DE LA CARTO-
GRAPHIE OTTAWA

ON A COMPARÉ CETTE CARTE AUX IMAGES PRISES PAR SATELLITE EN 1981; NOUS AVONS CONSTATÉ QUE TOUTES SES CARACTÉRISTIQUES PRINCIPALES ÉTAIENT À JOUR.

CES CARTES SONT EN VENTE AU BUREAU DES CARTES DU CANADA, MINISTÈRE DE L'ÉNERGIE, DES MINES ET DES RESSOURCES, OTTAWA, OU CHEZ LE VENDEUR LE PLUS PRÈS.

© 1986. SA MAJESTÉ LA REINE DU CHEF DU CANADA.
MINISTÈRE DE L'ÉNERGIE, DES MINES ET DES RESSOURCES.

CONVERSION SCALE FOR ELEVATIONS
ÉCHELLE DE CONVERSION DES ALTITUDES

Metres 30 20 10 0 50 100 150 200 250 300 Mètres

Feet 100 50 0 100 200 300 400 500 600 700 800 900 1000 Pieds

SPRUCE HILL
94 E/12
EDITION 2 ÉDITION

EDITION 2 EDITION



**Energy, Mines and
Resources Canada**

**Énergie, Mines et
Ressources Canada**