

Produced by the SURVEYS AND MAPPING BRANCH,
DEPARTMENT OF ENERGY, MINES AND RESOURCES.
Updated from aerial photographs taken in 1976. Culture check
1978. Information current as of 1978.

Copies may be obtained from the Canada Map Office,
Department of Energy, Mines and Resources, Ottawa,
or your nearest map dealer.

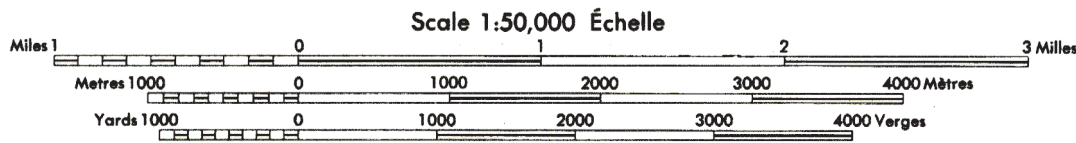
© Canada Copyrights Reserved 1977

Roads:
loose or stabilized surface, all weather...
loose surface, dry weather and
unclassified streets...
cart track...
trail, cut line or portage...

Routes:
gravier aggloméré, toute saison...
de gravier, temps sec et
hors classe...
de terre...
sentier, perçée ou portage...

2 lanes or more
2 voies ou plus
moins de 2 voies

FOR COMPLETE REFERENCE SEE REVERSE SIDE
POUR UNE LISTE COMPLÈTE DES SIGNES, VOIR AU VERSO



CONTOUR INTERVAL 100 FEET
Elevations in Feet above Mean Sea Level
North American Datum 1927
Transverse Mercator Projection

ÉQUIDISTANCE DES COURBES 100 PIEDS
Élevations en Pieds au-dessus du niveau moyen de la mer
Système de référence géodésique nord-américain, 1927
Projection transverse de Mercator

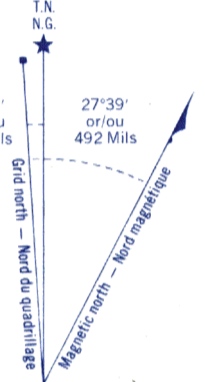
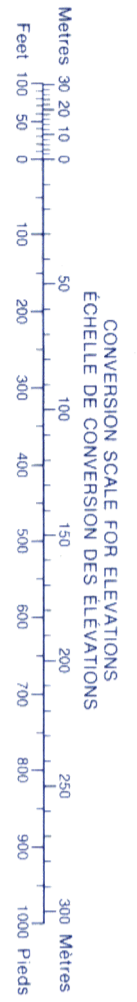
Établi par la DIRECTION DES LEVÉS ET DE LA CARTOGRAPHIE,
MINISTÈRE DE L'ÉNERGIE, DES MINES ET DES RESSOURCES.
Mise à jour à l'aide de photographies aériennes prises en 1976. Vérification
des ouvrages en 1976. Renseignements à jour en 1976.

Ces cartes sont en vente au Bureau des Cartes du Canada,
ministère de l'Énergie, des Mines et des Ressources, Ottawa,
ou chez le vendeur le plus près.

© Canada 1977, tous droits réservés

Military users,
refer to this map as:
Référence de cette carte
pour usage militaire:

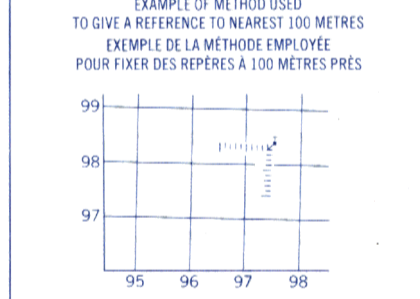
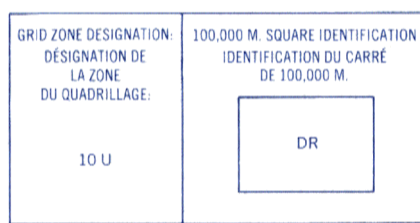
SERIES A 721 SERIE
MAP 93 K/9 CARTE
EDITION 2 MCE ÉDITION



Use diagram only to obtain numerical values
APPROXIMATE MEAN DECLINATION 1977
FOR CENTRE OF MAP
Annual change decreasing 4.1'

Utiliser le diagramme que pour obtenir les valeurs numériques
DECLINASON MOYENNE APPROXIMATIVE
AU CENTRE DE LA CARTE EN 1977
Variation annuelle décroissant 4.1'

ONE THOUSAND METRE
UNIVERSAL TRANSVERSE MERCATOR GRID
ZONE 10
QUADRILLAGE DE MILLE MÈTRES
TRANSVERSE UNIVERSEL DE MERCATOR



REFERENCE POINT
POINT DE REPÈRE CHURCH - EGLISE (as above) (ci-dessus)

EASTING: Read number on grid line
immediately to left of point.
L'ESTIMATION: Note le chiffre de la ligne
du quadrillage immédiatement à gauche
du repère.

Estimate tenths of a square from
this line eastward to point.
Estimer le nombre de dixièmes du carré
entre cette ligne et le repère en direction est.

NORTHING: Read number on grid line
immediately below point.
L'ESTIMATION: Note le chiffre de la ligne
du quadrillage immédiatement en dessous
du repère.

Estimate tenths of a square from
this line northward to point.
Estimer le nombre de dixièmes du carré
entre cette ligne et le repère en direction nord.

GRID REFERENCE: 975984
RÉFÉRENCE AU QUADRILLAGE: 975984

Nearest similar grid reference 100,000 metres (about 6.2 miles)
La prochaine référence similaire est à 100,000 mètres (environ 6.2 milles)

TABLEAU D'ASSEMBLAGE DU SYSTÈME NATIONAL DE RÉFÉRENCE CARTOGRAPHIQUE			
123°00'	93 K/5	93 K/6	93 J/3
93 K/10	93 K/9	93 J/2	
93 K/7	93 K/8	93 J/5	

INDEX TO ADDING MAPS OF
THE NATIONAL TOPOGRAPHIC SYSTEM

PINCHI LAKE
93 K/9
EDITION 2