

Produced by the SURVEYS AND MAPPING BRANCH,
DEPARTMENT OF ENERGY, MINES AND RESOURCES,
Ottawa, from aerial photographs taken in 1978 and 1980. Cartes
class 1981. Published in 1985.

Cartes ont été obtenues de la Canadian Map Office,
Department of Energy, Mines and Resources, Ottawa,
à partir de données de 1978 et 1980.

© 1985, Her Majesty the Queen in Right of Canada
Department of Energy, Mines and Resources.

RED ROCK
CARIBOO LAND DISTRICT
BRITISH COLUMBIA COLOMBIE-BRITANNIQUE

Scale 1:50 000 Échelle

Miles 1 0 2 3 Miles
Mètres 1000 0 1000 2000 3000 4000 Mètres

Contours interval 100 feet
Élévation in feet above Mean Sea Level
North American Datum 1927
Transverse Mercator Projection

Information concerning bench marks and horizontal survey monuments can be obtained from Geological Survey, Surveys and Mapping Branch, Ottawa.

Pour tout renseignement concernant les repères et bornes arithmétiques, s'adresser
aux bureaux géologiques, Direction des Mines et de la Cartographie, Ottawa.

CONVERSION SCALE FOR ELEVATIONS
Mètres 30 20 10 0 100 200 300 400 500 600 700 800 900 1000 Pieds

ÉCHELLE DE CONVERSION DES ALTITUDES
Mètres 300 200 100 0 100 200 300 400 500 600 700 800 900 1000 Pieds

Contours interval 100 feet
Élévation in feet above Mean Sea Level
North American Datum 1927
Transverse Mercator Projection

Equidistance des courbes 100 pieds
Élévation en pieds
Système de référence géodésique nord-américain 1927
Projection transverse de Mercator

Établie par la DIRECTION DES LEVÉS ET DE LA CARTOGRAPHIE,
MINISTÈRE DE L'ÉNERGIE, DES MINES ET DES RESSOURCES,
Ottawa à partir d'un jeu de photographies aériennes prises en 1978 et 1980. Vérification
des cartes en 1985. Publié en 1985.

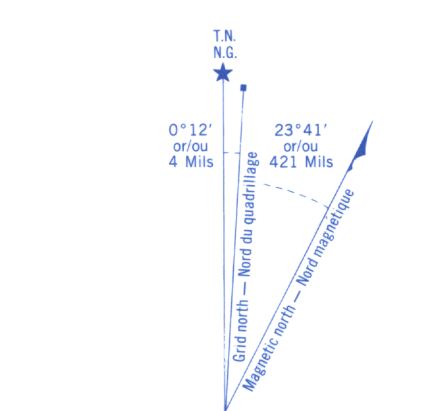
Les cartes sont en vente au Bureau des Cartes du Canada,
ministère de l'Énergie, des Mines et des Ressources, Ottawa,
ou chez le marchand de cartes.

© 1985, Sa Majesté la Reine du Chef du Canada.
Ministère de l'Énergie, des Mines et des Ressources.

RED ROCK
93 G/10
EDITION 2 ÉDITION

Military users,
refer to this map as:
Référence de cette carte
pour usage militaire.

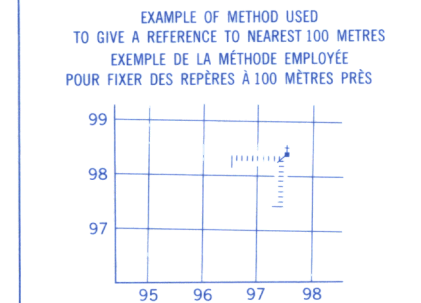
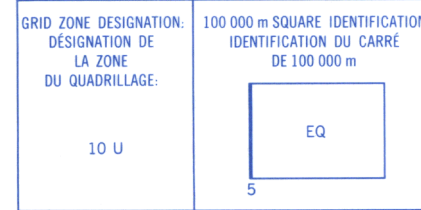
SERIES A 721 SÉRIE
MAP 93 G/10 CARTE
EDITION 2 MCE ÉDITION



Use diagram only to obtain numerical values
APPROXIMATE MEAN DECLINATION 1984
FOR CENTRE OF MAP
Annual change decreasing 9.8"

Utilisez le diagramme que pour obtenir les valeurs numériques
DECLINAISON MOYENNE APPROXIMATIVE
AU CENTRE DE LA CARTE EN 1984
Variation annuelle décroissante 9.8"

ONE THOUSAND METRE
UNIVERSAL TRANSVERSE MERCATOR GRID
ZONE 10
QUADRILLAGE DE MILLE MÈTRES
TRANSVERSE UNIVERSEL DE MERCATOR



REFERENCE POINT CHURCH - EGLISE (see above)
POINT DE RÉFÉRENCE (voir ci-dessus)

EASTING: Road number on grid line
immédiatement à gauche du repère.

ABSCISSE: Notez le chiffre de la ligne
du quadrillage immédiatement à gauche
du repère.

Estimate tenths of a square from
this line eastward to point.
Estimer le nombre de dixièmes du carré
entre cette ligne et le repère en direction est:

NORTHING: Road number on grid line
immédiatement en dessous du repère.

ORDONNÉE: Notez le chiffre de la ligne
du quadrillage immédiatement en dessous
du repère.

Estimate tenths of a square from
this line northward to point.
Estimer le nombre de dixièmes du carré
entre cette ligne et le repère en direction nord.

GRID REFERENCE 975984
RÉFÉRENCE AU QUADRILLAGE 975984

Nearest contour grid reference: 100 000 metres
La plus proche référence cartulaire est à 100 000 mètres.

93 G/14	93 G/15	93 G/16
93 G/11	93 G/10	93 G/9
93 G/6	93 G/7	93 G/8