



Produced by the SURVEYS AND MAPPING BRANCH,  
DEPARTMENT OF ENERGY, MINES AND RESOURCES.  
Updated from aerial photographs taken in 1979. Culture check  
1981. Published in 1984.

Copies may be obtained from the Canada Map Office,  
Department of Energy, Mines and Resources, Ottawa,  
or from nearest sales agent.

© 1984 Her Majesty the Queen in Right of Canada  
Department of Energy, Mines and Resources

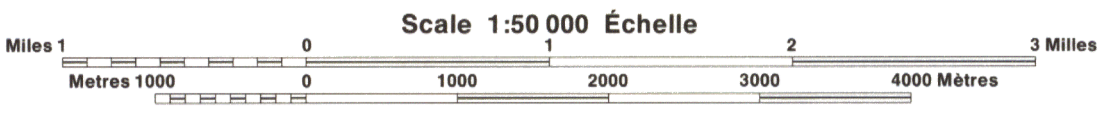
Roads:  
loose or stabilized surface, all weather .....  
loose surface, dry weather .....  
unclassified road or street .....  
cart track .....  
trail, cut line or portage .....

Routes:  
gravel, agglomère, toute saison .....  
de gravier, temps sec .....  
route non classée ou rue .....  
de terre .....  
sentier, percée ou portage .....

Lines:  
2 lanes or more .....  
2 voies ou plus .....  
moins de 2 voies .....  
de terre .....  
sentier, percée ou portage .....

FOR COMPLETE REFERENCE SEE REVERSE SIDE  
POUR UNE LISTE COMPLETE DES SIGNES, VOIR AU VERSO

**CHESLATTA LAKE**  
COAST LAND DISTRICT RANGE 4  
BRITISH COLUMBIA COLOMBIE-BRITANNIQUE



Information concerning bench marks and horizontal survey movements can  
be obtained from Geomatics Survey, Surveys and Mapping Branch, Ottawa.

**CONVERSION SCALE FOR ELEVATIONS**  
Metres 30 20 10 0 100 200 300 400 500 600 700 800 900 1000 Pieds

**CONTOUR INTERVAL, 100 FEET**  
Elevations in feet above Mean Sea Level  
North American Datum 1927  
Transverse Mercator Projection

Pour tout renseignement concernant les repères et bornes altimétriques, s'adresser  
aux levés géodésiques, Direction des levés de la cartographie, Ottawa.

**ÉCHELLE DE CONVERSION DES ALTITUDES**  
100 200 300 400 500 600 700 800 900 1000 Pieds

**EQUIDISTANCE DES COURBES 100 PIEDS**  
Altitudes en pieds  
Système de référence géodésique nord-américain, 1927  
Projection transverse de Mercator

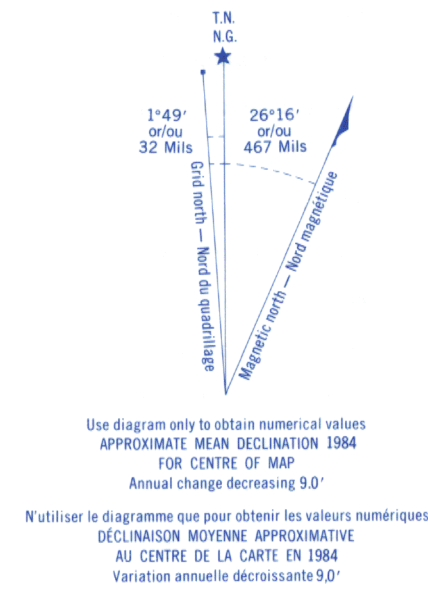
Établie par la DIRECTION DES LEVÉS ET DE LA CARTOGRAPHIE,  
MINISTÈRE DE L'ÉNERGIE, DES MINES ET DES RESSOURCES.  
Mise à jour à l'aide de photographies aériennes prises en 1979. Vérification des  
couvrages en 1981, 1984 et 1984.

Ces cartes sont en vente au Bureau des Cartes du Canada,  
ministère de l'Énergie, des Mines et des Ressources, Ottawa,  
ou chez le vendeur le plus près.

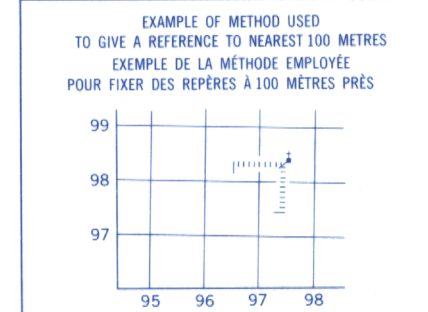
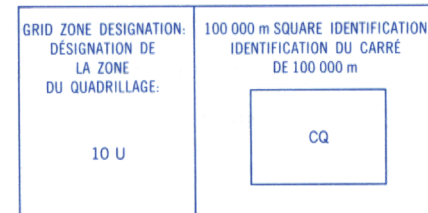
© 1984, Le Majesté Le Reine du Chef du Canada  
Ministère de l'Énergie, des Mines et des Ressources.

Military users,  
refer to this map as:  
Référence de cette carte  
pour usage militaire:

SERIES A 721 SÉRIE  
MAP 93 F/11 CARTE  
EDITION 2 MCE ÉDITION



**ONE THOUSAND METRE  
UNIVERSAL TRANSVERSE MERCATOR GRID  
ZONE 10  
QUADRILLAGE DE MILLE MÈTRES  
TRANSVERSE UNIVERSEL DE MERCATOR**



REFERENCE POINT  
POINT DE REPÈRE: CHURCH - ÉGLISE (see above) (ci-dessus)

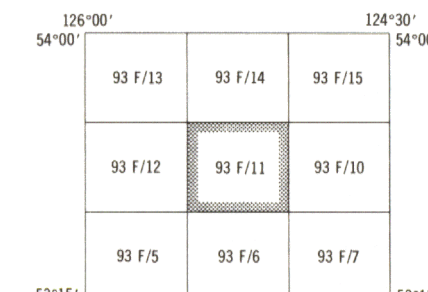
EASTING: Read number on grid line  
immediately to left of point.  
ABSCISSE: Note le chiffre de la ligne  
du quadrillage immédiatement à gauche  
du repère.

Estimate tenths of a square from  
this line eastward to point:  
Estimer le nombre de dixièmes du carré  
entre cette ligne et le repère en direction est.

NORTHING: Read number on grid line  
immediately below point.  
ORDONNÉE: Note le chiffre de la ligne  
du quadrillage immédiatement en dessous  
du repère.

Estimate tenths of a square from  
this line northward to point:  
Estimer le nombre de dixièmes du carré  
entre cette ligne et le repère en direction nord.

GRID REFERENCE: 975984  
REFERENCE AU QUADRILLAGE: 975984  
Nearest similar grid reference 100 000 metres  
La prochaine référence similaire est à 100 000 mètres



**CHESLATTA LAKE**  
93 F/11  
EDITION 2 ÉDITION