



Produced by the SURVEYS AND MAPPING BRANCH,  
DEPARTMENT OF ENERGY, MINES AND RESOURCES,  
Ottawa.  
Updated from aerial photographs taken in 1979. Culture check 1982.  
Published in 1986.

Copies may be obtained from the Canada Map Office,  
Department of Energy, Mines and Resources, Ottawa,  
or your nearest map dealer.

© 1986. Her Majesty the Queen in Right of Canada.  
Department of Energy, Mines and Resources.

Roads: Routes  
cart track: de terre  
trail, cut line or portage: sentier, percée ou portage  
FOR COMPLETE REFERENCE SEE REVERSE SIDE POUR UNE LISTE COMPLÈTE DES SIGNES, VOIR AU VERSO

**TETCHUCK LAKE**  
COAST LAND DISTRICT RANGE 4  
BRITISH COLUMBIA COLOMBIE-BRITANNIQUE

Scale 1:50 000 Échelle  
Miles 1 0 1 2 3  
Metres 1000 0 1000 2000 3000 4000 Mètres

Information concerning bench marks and horizontal survey monuments can  
be obtained from Geodetic Survey, Survey and Mapping Branch, Ottawa.

CONVERSION SCALE FOR ELEVATIONS  
Metres 30 20 10 0 100 200 300 400 500 600 700 800 900 1000  
Feet 100 50 25 0 25 50 75 100 125 150 175 200 225 250

Pour tout renseignement concernant les repères et bornes altimétriques, s'adresser  
aux levés géodésiques, Division des levés et de la cartographie, Ottawa.

ÉCHELLE DE CONVERSION DES ALTITUDES  
Mètres 30 20 10 0 100 200 300 400 500 600 700 800 900 1000  
Pieds 100 50 25 0 25 50 75 100 125 150 175 200 225 250

ÉQUIDISTANCE DES COURBES 100 PIEDS

Altitudes en pieds

North American Datum 1927

Transverse Mercator Projection

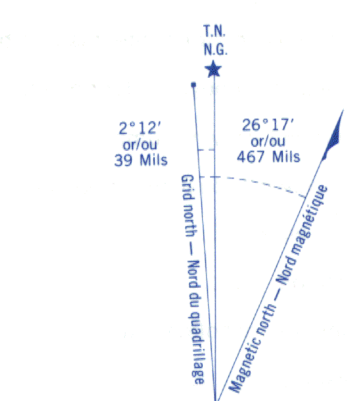
Établie par la DIRECTION DES LEVÉS ET DE LA CARTOGRAPHIE,  
MINISTÈRE DE L'ÉNERGIE, DES MINES ET DES RESSOURCES.  
Mis à jour à l'aide de photographies aériennes prises en 1979. Vérification des  
portages en 1982. Publié en 1986.

Ces cartes sont en vente au Bureau des Cartes du Canada,  
ministère de l'Énergie, des Mines et des Ressources, Ottawa,  
ou chez le revendeur le plus près.

© 1986. Sa Majesté La Reine du Chef de Canada.  
Ministère de l'Énergie, des Mines et des Ressources.

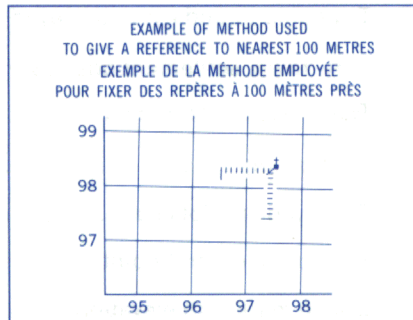
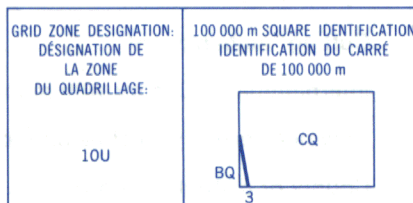
Military users,  
refer to this map as:  
Référence de cette carte  
pour usage militaire

SERIES A721 SÉRIE  
MAP 93 F/5 CARTE  
EDITION 2 MCE ÉDITION



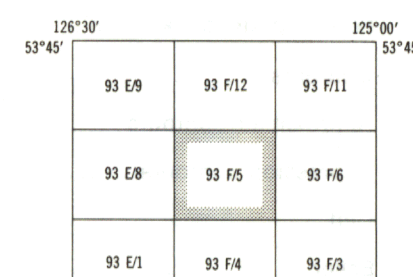
Use diagram only to obtain numerical values  
APPROXIMATE MEAN DECLINATION 1986  
FOR CENTRE OF MAP  
Annual change decreasing 14.7  
N'utiliser le diagramme que pour obtenir les valeurs numériques  
DECLINAISON MOYENNE APPROXIMATIVE  
AU CENTRE DE LA CARTE EN 1986  
Variation annuelle décroissante 14.7

ONE THOUSAND METRE  
UNIVERSAL TRANSVERSE MERCATOR GRID  
ZONE 10  
QUADRILLAGE UNIVERSEL TRANSVERSE DE MERCATOR  
DE MILLE MÈTRES



REFERENCE POINT CHURCH - ÉGLISE (as above) (ci-dessus)  
EASTING: Read number on grid line immediately to left of point  
ORDONNÉE: Note le chiffre de la ligne du quadrillage immédiatement à gauche du repère  
ABSCISSE: Note le chiffre de la ligne du quadrillage immédiatement à gauche du repère  
Estimate tenths of a square from this line northward to point  
Estimer le nombre de dixièmes du carré entre cette ligne et le repère en direction nord  
GRID REFERENCE: 975984  
REFERENCE AU QUADRILLAGE: 975984  
Nearest similar grid reference 100 000 metres  
La prochaine référence similaire est à 100 000 mètres

BROWN NUMBERED TICKS INDICATE THE 1000 METRE U.T.M. GRID  
ZONES  
LES AMORCES BRUNES NUMÉROTÉES REPRÉSENTENT LE QUADRILLAGE U.T.M. DE 1000 MÈTRES



Établie par la DIRECTION DES LEVÉS ET DE LA CARTOGRAPHIE,  
MINISTÈRE DE L'ÉNERGIE, DES MINES ET DES RESSOURCES.  
Mis à jour à l'aide de photographies aériennes prises en 1979. Vérification des  
portages en 1982. Publié en 1986.

Ces cartes sont en vente au Bureau des Cartes du Canada,  
ministère de l'Énergie, des Mines et des Ressources, Ottawa,  
ou chez le revendeur le plus près.

© 1986. Sa Majesté La Reine du Chef de Canada.  
Ministère de l'Énergie, des Mines et des Ressources.

© 1986. Sa Majesté La Reine du Chef de Canada.  
Ministère de l'Énergie, des Mines et des Ressources.

ÉQUIDISTANCE DES COURBES 100 PIEDS

Altitudes en pieds

North American Datum 1927

Transverse Mercator Projection

Projection Transverse de Mercator

Projection Transverse de Mercator

Projection Transverse de Mercator

Projection Transverse de Mercator

Projection Transverse de Mercator