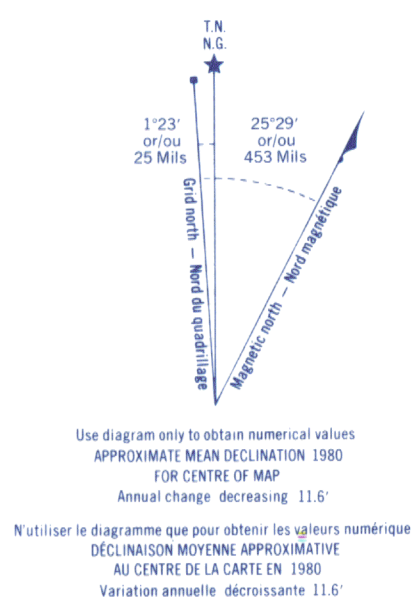


Military users, refer to this map as: Référence de cette carte pour usage militaire:	SERIES MAP EDITION 4 MCE	A 721 C/2 CARTÉ	SÉRIE
--	-----------------------------------	-----------------------	-------

GLOSSARY	GLOSSAIRE
Airfield	Terrain d'aviation
Arms	Armes
City Limits	Limites de ville
Customs	Douane
Ditch	Fossé
Dugout	Abreuvoir
Dump	Décharge
Filtration Plant	Usine de filtration
Gas	Gaz
Golf Course	Terrain de golf
Jack Yard	Ferraille
Kilo	Four
Lookout	Belvédère
Mine Waste	Débris de mine
Oil Wells	Puits de pétrole
Park	Parc
Rink	Patinatoire
Senior Citizens Home	Foyer de l'âge d'or
Shed	Stable
Shedding	Fondrière à filaments
Surveyed Line	Ligne bornée
Tank	Réservoir
Water	Eau
Water Road	Chemin d'eau
For a complete glossary see reverse side Pour un glossaire complet, voir au verso	

ABBREVIATIONS	ABRÉVIATIONS
Aband.	Abandoned
C.	Cemetery
CD	County
E.	Elevator
Fy.	Ferry
IR	Indian Reserve
H.	Hospital
L.	Lot
Micro	Microzone
Mun.	Municipality
P.	Post Office
PP.	Power House
RCMP	Royal Canadian Mounted Police
Res.	Reservoir
Trans Sta.	Transformer Station
Trl.	Truck Farm Licence
Aband.	Abandonné, de
C.	Cimetière
CD	Comté
E.	Élévateur
Fy.	Traversier
IR	Reserve indienne
H.	Hôpital
L.	Lot
Micro	Microzone
Mun.	Municipalité
P.	Bureau de poste
PP.	Centrale électrique
RCMP	Gendarmerie Royale Canadienne
Res.	Réservoir
Trans Sta.	Pièce de transformateur
Trl.	Licence de véhicule



ONE THOUSAND METRE  
UNIVERSAL TRANSVERSE MERCATOR GRID  
ZONE 10  
QUADRILLAGE DE MILLE MÈTRES  
TRANSVERSE UNIVERSE DE MERCATOR

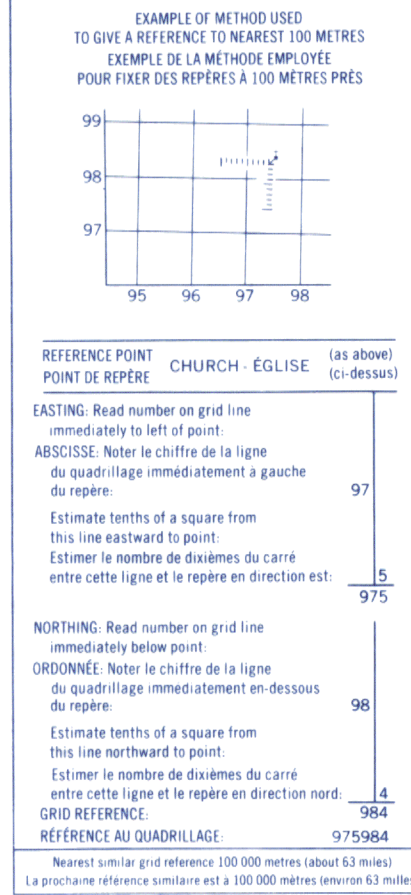
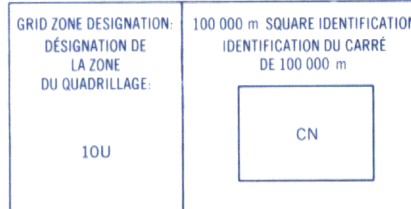
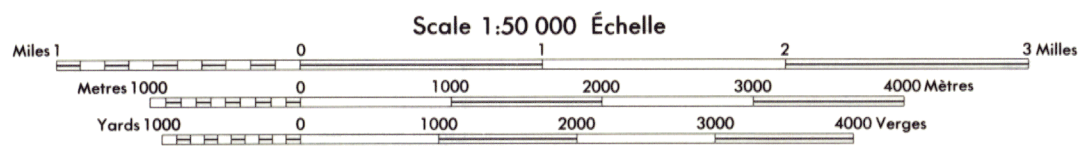


TABLEAU D'ASSEMBLAGE DU SYSTÈME NATIONAL DE RÉFÉRENCE CARTOGRAPHIQUE			
125°30'	93 C/6	93 C/7	93 C/8
125°00'	93 C/2	93 C/2	93 C/1
124°30'	93 N/14	93 N/15	93 N/16

Roads	Routes	2 lanes or more	less than 2 lanes
loose or stabilized surface, all weather	gravier, aggloméré, toute saison		
loose surface, dry weather	de gravier, temps sec		
unclassified streets	routes non classées		
cart track	de terre		
trail, cut line or portage	sentier, percée ou portage		
FOR COMPLETE REFERENCE SEE REVERSE SIDE POUR UNE LISTE COMPLÈTE DES SIGNES, VOIR AU VERSO			



CONVERSION SCALE FOR ELEVATIONS	ÉCHELLE DE CONVERSION DES ALTITUDES
Metres 30 20 10 0 100 200 300 400 500 600 700 800 900 1000	Feet 100 50 20 10 0 100 200 300 400 500 600 700 800 900 1000
Contours Interval 30 Feet Elevations in Feet above Mean Sea Level North American Datum 1927 Transverse Mercator Projection	Altitudes en pieds Système de référence géodésique nord-américain, 1927 Projection transverse de Mercator