


Produced by the SURVEYS AND MAPPING BRANCH
DEPARTMENT OF ENERGY, MINES AND RESOURCES.
Updated from aerial photography taken in 1974. Culture check
1976. Information current as of 1976.

© Canada Copyrights Reserved 1978

Roads:	Routes:
hard surface, all weather pavé, toute saison
hard surface, all weather pavé, toute saison
loose or stabilized surface, all weather de gravier, aggloméré, toute saison
loose surface, dry weather de gravier, temps sec
unclassified streets routes hors classe
cart track de terre
trail, cut line or portage sentier, percée ou portage
	FOR COMPLETE REFERENCE SEE REVERSE SIDE
	POUR UNE LISTE COMPLETE DES SIGNES VOIR AU VERSO

CLINTON
LILLOOET LAND DISTRICT
BRITISH COLUMBIA
Scale 1:50,000 Échelle



CONVERSION SCALE FOR ELEVATIONS
Metres 30 20 10 0 100 200 300 400 500 600 700 800 900 1000
Feet 100 50 20 10 300 400 500 600 700 800 900 1000

ÉCHELLE DE CONVERSION DES ÉLEVATIONS
Mètres 30 20 10 0 100 200 300 400 500 600 700 800 900 1000
Pieds 100 50 20 10 300 400 500 600 700 800 900 1000

CONTOUR INTERVAL 100 FEET
Elevations in feet above Mean Sea Level
North American Datum 1927
Transverse Mercator Projection

ÉQUIDISTANCE DES COURBES 100 PIEDS
Élevations en pieds au-dessus du niveau moyen de la mer
Système de référence géodésique nord-américain, 1927
Projection transverse de Mercator

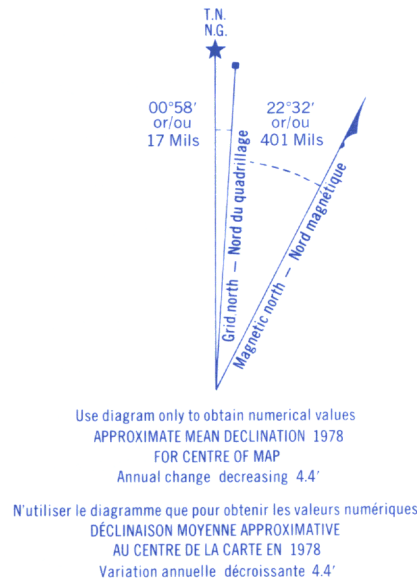
Établi par la DIRECTION DES LEVÉS ET DE LA CARTOGRAPHIE
MINISTÈRE DE L'ÉNERGIE, DES MINES ET DES RESSOURCES.
Mise à jour à l'aide de photographies aériennes prises en 1974. Vérification
des ouvrages en 1976. Renseignements à jour en 1976.

© Canada 1978. Tous droits réservés

Military users, refer to this map as: Référence de cette carte pour usage militaire:	SERIES A 721 MAP 92 P/4 EDITION 2 MCE ÉDITION	SÉRIE CARTE ÉDITION
---	--	---------------------------

GLOSSARY	GLOSSAIRE
Airfield	Terrain d'aviation
Area	Zone
City Limits	Limites de ville
Cutline	Contour
Ditch	Fossé
Dugout	Abrevoir
Dump	Dépot
Filtration Plant	Usine de filtration
Gas	Gaz
Golf Course	Terrain de golf
Gravel	Gravier
Iron	Fer
Lookout	Belvédère
Mine Waste	Déchets de mine
Oil Wells	Puits de pétrole
Park	Parc
Rail	Voie ferrée
Senior Citizens Home	Foyer de la vieillesse
Ski Area	Station de ski
Street Road	Route à élargissements
Surveyed Line	Ligne arpentée
Tank	Réservoir
Water	Eau
Winter Road	Chemin d'hiver
For a complete glossary see reverse side Pour un glossaire complet, voir au verso	

ABBREVIATIONS	ABRÉVIATIONS
Aband.	Abandoned
C.	County
CO	County
E.	Elevator
Fy.	Ferry
IR	Indian Reserve
L.	Local
Micro	Micro-wave
Mun.	Municipality
P.	Post Office
Ph.	Power House
RCMP	Real Canadian Mounted Police
Ros.	Road
Tras. Sta.	Transformer Station
TFL	Tree Farm Licence
Abandonné, ex	Abandonné, ex
Comté	Comté
Comté	Comté
Élévateur	Élévateur
Traverseur	Traverseur
Reserve indienne	Reserve indienne
Lot	Lot
Micro-ondes	Micro-ondes
Municipalité	Municipalité
Bureau de poste	Bureau de poste
Centrale électrique	Centrale électrique
Gendarmes Royaux Canadien	Gendarmes Royaux Canadien
Pas de transformateur	Pas de transformateur
Licence de sylviculture	Licence de sylviculture



ONE THOUSAND METRE
UNIVERSAL TRANSVERSE MERCATOR GRID
ZONE 10
QUADRILLAGE DE MILLE MÈTRES
TRANSVERSE UNIVERSEL DE MERCATOR

GRID ZONE DESIGNATION DESIGNATION DE DU QUADRILLAGE	100,000 M. SQUARE IDENTIFICATION IDENTIFICATION DU CARRÉ DE 100,000 M.
10 U	EM FM

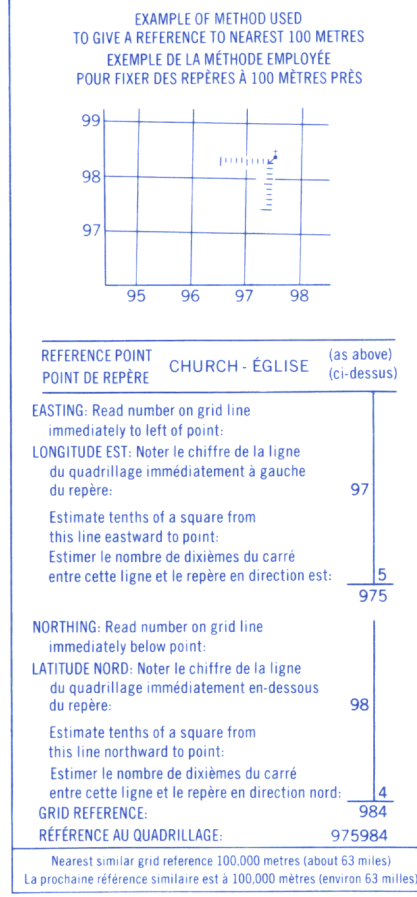


TABLEAU D'ASSEMBLAGE DU SYSTÈME NATIONAL DE RÉFÉRENCE CARTOGRAPHIQUE	122°30'	51°30'
92/08	92/15	92/16
92/01	92/14	92/13
92/16	92/13	92/14
122°30'	51°30'	50°45'

INDEX TO ADJOINING MAPS OF
THE NATIONAL TOPOGRAPHIC SYSTEM