



Produced by the SURVEYS AND MAPPING BRANCH,  
DEPARTMENT OF ENERGY, MINES AND RESOURCES.  
Updated from aerial photographs taken in 1970. Culture check  
1976. Information current as of 1976.

Copies may be obtained from the Canada Map Office,  
Department of Energy, Mines and Resources, Ottawa,  
or your nearest map dealer.

© Canada Copyrights Reserved 1976

Roads: loose or stabilized surface, all weather ..... gravel, aggloméré, toute saison  
loose surface, dry weather ..... de gravier, temps sec  
unclassified streets ..... rues Non classée  
cart track ..... de terre  
trail, cut line or portage ..... sentier, percée ou portage

FOR COMPLETE REFERENCE SEE REVERSE SIDE    POUR UNE LISTE COMPLÈTE DES SIGNES, VOIR AU VERSO



Établi par la DIRECTION DES LÈVES ET DE LA CARTOGRAPHIE,  
MINISTÈRE DE L'ÉNERGIE, DES MINES ET DES RESSOURCES.  
Mis à jour à l'aide de photographies aériennes prises en 1970. Vérification  
des ouvrages en 1976. Révisions à jour en 1976.

Ce cartier peut être vu au Bureau des Cartes du Canada,  
ministère de l'Énergie, des Mines et des Ressources, Ottawa,  
ou chez le vendeur le plus près.

© Canada 1976, tous droits réservés

Military users,  
refer to this map as:  
Référence de cette carte  
pour usage militaire:

SERIES A 721  
MAP 92 P/2  
ÉDITION 2 MCE ÉDITION

GLOSSARY GLOSSAIRE

Airfield	Terrain d'aviation
Area	Zone
City Limits	Limites de ville
Customs	Douanes
Ditch	Fosse
Dugout	Abrevoir
Dump	Dépot
Filtration Plant	Usine de filtration
Gas	Gaz
Golf Course	Terrain de golf
Junk Yard	Ferraille
Kyle	Kyle
Lookout	Belvédère
Mine Waste	Déchet de mine
Oil Wells	Puits de pétrole
Park	Parc
Rink	Patinage
Senior Citizens Home	Foyer de l'âge d'or
Sk. Area	Station de ski
Shoring Bag	Foudroyage à flammes
Surveyed Line	Ligne arpentée
Tank	Réservoir
Water	Eau
Winter Road	Chemin d'hiver

For a complete glossary see reverse side  
Pour un glossaire complet, voir au verso

ABBREVIATIONS ABRÉVIATIONS

Aband.	Abandoned	Abandonné, de
C.	Cemetery	Cimetière
CD	County	Comté
E	Elevator	Élévateur
F	Ferry	Traverseur
IR	Indian Reserve	Réservation indienne
H	Hospital	Hôpital
L	Lake	Lac
Micr.	Microwave	Micro-ondes
Mun.	Municipality	Municipalité
P	Post Office	Bureau de poste
PR	Power House	Centrale électrique
RCMP	Royal Canadian Mounted Police	Gendarmes Royaux Canadiens
Res.	Reservoir	Réservoir
Trans Sta.	Transformer Station	Paste de transformateurs
TFL	Tree Farm Licence	Licence de sylviculture

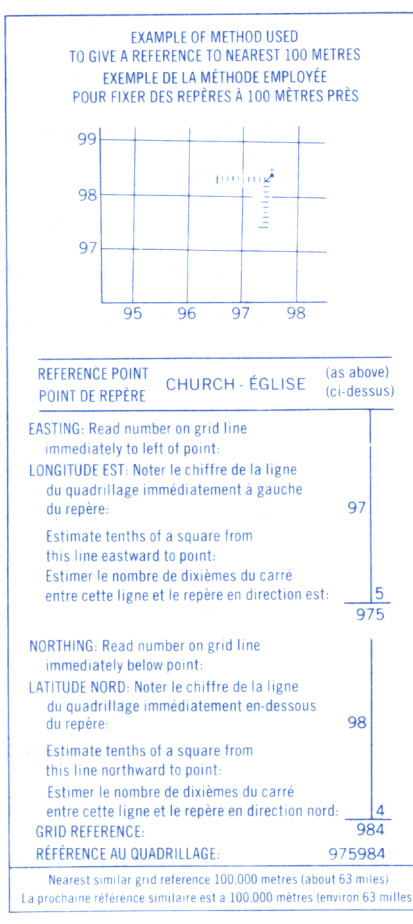
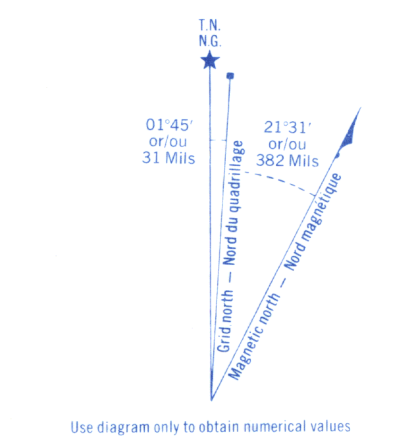


TABLEAU D'ASSEMBLAGE DU SYSTÈME NATIONAL  
DE RÉFÉRENCE CARTOGRAPHIQUE

51°15'	92 P/6	92 P/7	92 P/8	51°30'
92 P/3	92 P/2	92 P/1		
50°45'	92/14	92/15	92/16	50°45'

INDEX TO ADDING MAPS OF  
THE NATIONAL TOPOGRAPHIC SYSTEM

CRISS CREEK  
92 P/2  
EDITION 2