




Produced by the SURVEYS and MAPPING BRANCH,
DEPARTMENT OF ENERGY, MINES AND RESOURCES,
Ottawa, Ontario, Canada.
Copies may be obtained from the Canada Map Office,
Department of Energy, Mines and Resources, Ottawa,
or your nearest map dealer.

© 1982, Her Majesty the Queen in Right of Canada,
Department of Energy, Mines and Resources.

Roads: Routes
cart track: de terre
trail, cut line or portage: sentier, percée ou portage
FOR COMPLETE REFERENCE SEE REVERSE SIDE POUR UNE LISTE COMPLÈTE DES SIGNES, VOIR AU VERSO

MOUNT QUEEN BESS
COAST LAND DISTRICT RANGE 2
BRITISH COLUMBIA
Scale 1:50 000 Échelle



Information concerning location and precise elevation of bench marks can be obtained
by writing to the Geodetic Survey, Surveys and Mapping Branch, Ottawa.
De peut obtenir des renseignements sur le lieu et l'altitude exacte des repères de nivel-
lement en écrivant au Levé géodésique, Surveys and Mapping Branch, Ottawa.

CONVERSION SCALE FOR ELEVATIONS
Metres 30 20 10 0 100 200 300 400 500 600 700 800 900 1000
Feet 100 50 0 100 200 300 400 500 600 700 800 900 1000
ECHELLE DE CONVERSION DES ALTITUDES
Mètres 30 20 10 0 100 200 300 400 500 600 700 800 900 1000
Pieds 100 50 0 100 200 300 400 500 600 700 800 900 1000

CONTOUR INTERVAL: 100 FEET
Elevation in Feet above Mean Sea Level
Altitudes en pieds
North American Datum 1927
Transverse Mercator Projection

Établi par la DIRECTION DES LEVÉS ET DE LA CARTOGRAPHIE,
MINISTÈRE DE L'ÉNERGIE, DES MINES ET DES RESSOURCES,
Ottawa, Ontario, Canada.
Des cartes sont en vente au Bureau des Cartes du Canada,
ministère de l'Énergie, des Mines et des Ressources, Ottawa,
ou chez le marchand le plus près.
© 1982, Sa Majesté la Reine du Chef du Canada,
Ministère de l'Énergie, des Mines et des Ressources.

**TABLEAU D'ASSIGNATION DU SYSTÈME NATIONAL
DE RÉFÉRENCE CARTOGRAPHIQUE**

Military users
refer to this map as:
Référence de cette carte
pour usage militaire.

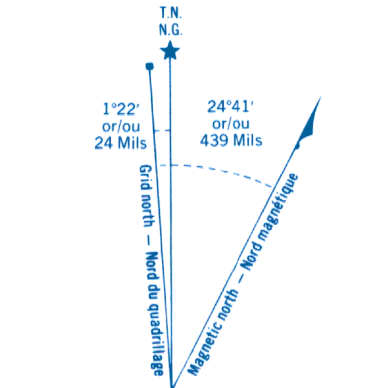
SERIES A 721 SÉRIE
MAP 92 N/7 CARTE
EDITION 2 ÉDITION 2

GLOSSARY GLOSSAIRE

Airfield Terrain d'aviation
Arms Armes
City Limits Limites de ville
Customs Douane
Ditch Fosse
Dugout Abrevoir
Dump Décharge
Filtration Plant Usine de filtration
Gas Gaz
Golf Course Terrain de golf
Junk Yard Ferraille
Kilo Kilo
Landslide Dévaloir
Mine Waste Débris de mine
Oil Wells Puits de pétrole
Park Parc
Rink Patinoire
Senior Citizens Home Foyer de la vieillesse
Shed Station de toit
String Bag Foudrière à filements
Surveyed Line Ligne arpentée
Tank Réservoir
Water Eau
Winter Road Chemin d'hiver
For a complete glossary see reverse side
Pour un glossaire complet, voir au verso

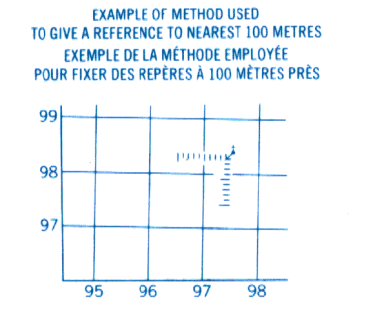
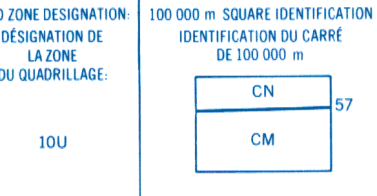
ABBREVIATIONS ABRÉVIATIONS

Aband Abandonné
C Cemetery Cimetière
CO County Comté
E Elevation Élévation
Fr Ferry Traversier
H Indian Reserve Réservation indienne
H Hospital Hôpital
L Lot Lot
Micro Microzone Micro zone
Mun Municipality Municipalité
P Post Office Bureau de poste
PH Power House Centrale électrique
RCMP Royal Canadian Mounted Police Gendarmes Royale Canadienne
Res Reservoir Réservoir
Trans Sta Transformer Station Poste de transformateurs
TL Tree Farm Licence Licence de sylviculture




Use diagram only to obtain numerical values
APPROXIMATE MEAN DECLINATION 1981
FOR CENTRE OF MAP
Approximate change: decreasing 0.5°
Utilisez le diagramme pour obtenir les valeurs numériques
DECLINAISON MOYENNE APPROXIMATIVE
AU CENTRE DE LA CARTE EN 1981
Variation annuelle: décroissante 0.5°

**ONE THOUSAND METRE
UNIVERSAL TRANSVERSE MERCATOR GRID
ZONE 10
QUADRILLAGE DE MILLE MÈTRES
TRANSVERSE UNIVERSEL DE MERCATOR**



REFERENCE POINT CHURCH - EGLISE (see above)
EASTING: Read number on grid line immediately to left of point.
ABSCISSA: Note le chiffre de la ligne du quadrillage immédiatement à gauche du repère.
Estimate tenths of a square from this line eastward to point.
Estimer le nombre de dixièmes du carré entre cette ligne et le repère en direction est.
NORTHING: Read number on grid line immediately below point.
ORDONNÉE: Note le chiffre de la ligne du quadrillage immédiatement en dessous du repère.
Estimate tenths of a square from this line northward to point.
Estimer le nombre de dixièmes du carré entre cette ligne et le repère en direction nord.
GRID REFERENCE: 975064
Referred to the grid reference 100 000 metres (about 62 miles).
La quadrature de référence est à 100 000 mètres (environ 62 milles).



MOUNT QUEEN BESS
92 N/7
EDITION 2