

Produced by the SURVEYS AND MAPPING BRANCH,
DEPARTMENT OF ENERGY, MINES AND RESOURCES
from aerial photographs taken in 1970. Published in 1980.

Cover may be purchased from the Canada Map Office,
Department of Energy, Mines and Resources, Ottawa,
or your nearest map dealer.

© 1980 Her Majesty the Queen in Right of Canada
Department of Energy, Mines and Resources.

Roads: de terre / cart track
trail, cut line or portage: sentier, percée ou portage

FOR COMPLETE REFERENCE SEE REVERSE SIDE POUR UNE LISTE COMPLÈTE DES SIGNES, VOIR AU VERSO

MOUNT WADDINGTON
COAST LAND DISTRICT RANGE 2
BRITISH COLUMBIA
Scale 1:50 000 Échelle

Information concerning location and precise elevation of bench
marks can be obtained by writing to the Geodesy, Survey, Seismic
and Mapping Branch, Ottawa.

CONVERSION SCALE FOR ELEVATIONS
Metres 30 50 100 200 300 400 500 600 700 800 900 1000
Feet 100 50 10 5 2 1 0 1 2 3 4 5 6 7 8 9 10

Centre Interval 40 Metres
Elevations in Metres above Mean Sea Level
North American Datum 1927
Transverse Mercator Projection

On peut obtenir des renseignements sur le lieu et l'altitude exacte des
repères de nivellement en écrivant au Bureau des Géodésiens, Service
et de la Cartographie, Ottawa.

ÉCHELLE DE CONVERSION DES ALTITUDES
Altitudes en mètres
Système de référence géodésique nord-américain, 1927
Projection transverse de Mercator

Établie par la DIRECTION DES LEVES ET DE LA CARTOGRAPHIE,
MINISTÈRE DE L'ÉNERGIE, DES MINES ET DES RESSOURCES.
Carte des photographies aériennes prises en 1970. Publiée en 1980.

Ces cartes sont en vente au Bureau des Cartes du Canada,
Ministère de l'Énergie, des Mines et des Ressources, Ottawa,
ou chez le vendeur le plus près.

© 1980 Sa Majesté La Reine du Chef du Canada
Ministère de l'Énergie, des Mines et des Ressources.

Military users,
refer to this map as:
Référence de cette carte
pour usage militaire:

SERIES A 721
MAP 92 N/6
EDITION 1

SÉRIE
CARTE
ÉDITION

GLOSSARY GLOSSAIRE

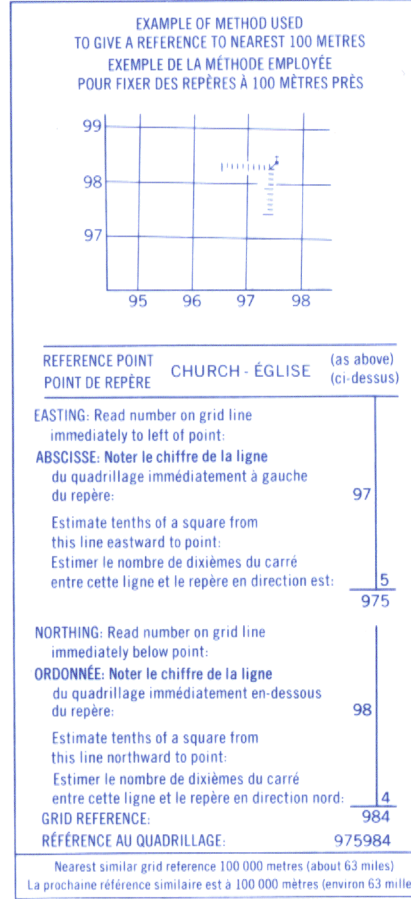
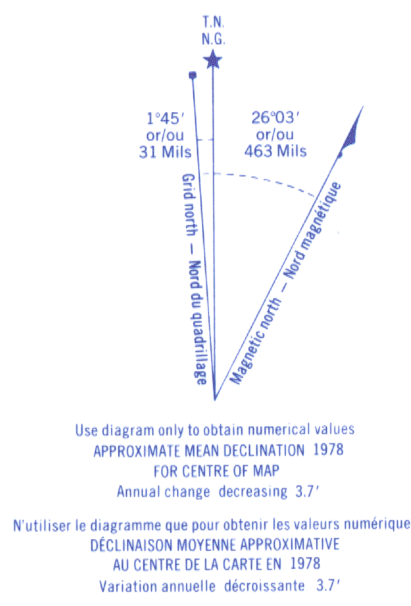
Airfield Terrain d'aérodrome
Area Aire
City Limits Limites de ville
Contours Contour
Drift Débris
Ditch Fosse
Dugout Abrevoir
Dump Décharge
Filtration Plant Usine de filtration
Gap Gorge
Golf Course Terrain de golf
Junk Yard Ferraille
Kiln Four
Lookout Belvédère
Mine Waste Débris de mine
Oil Wells Puits de pétrole
Park Parc
Peak Sommet
Senior Citizens Home Foyer de la 3e âge
Ski Area Station de ski
Strong Bell Tour de cloche
Surveyed Line Ligne arpentée
Tank Réservoir
Water Eau
Winter Road Chemin d'hiver

For a complete glossary see reverse side
Pour un glossaire complet, voir au verso.

ABBREVIATIONS ABRÉVIATIONS

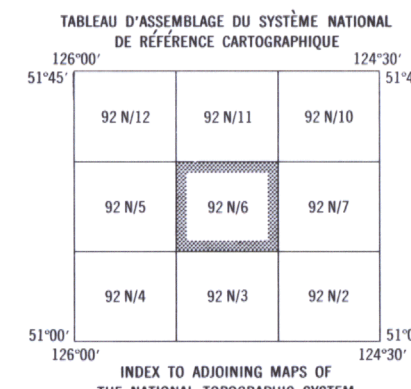
Round Roundabout
C Cemetery
CO County
E Elevator
Fy Ferry
IR Indian Reserve
H Hospital
L Lot
M Mile
Mun Municipality
P Post Office
PH Power House
RCMP Royal Canadian Mounted Police
Res Reservoir
Trans Sta Transformer Station
TL Tree Farm Licence

Roundabout de
Cimetière
Comté
Élévateur
Traverseur
Réserve indienne
Hôpital
Lot
Mile
Municipalité
Bureau de poste
Centrale électrique
Gendarmes Royaux Canadien
Réservoir
Poste de transformation
Licence de sylviculture



INSPECTION OF THIS MAP USING 1989 SATELLITE IMAGERY
REVEALED NO CHANGES IN MAJOR HYDROGRAPHIC OR CON-
STRUCTED FEATURES.

UNE VÉRIFICATION DE CETTE CARTE AU MOYEN D'IMAGES
SATELLITAIRE DE 1989 A MONTRÉ AUCUN CHANGEMENT EN CE QUI
CONCERNE LES ÉLÉMENTS HYDROGRAPHIQUES OU LES
ÉLÉMENTS RAPPORTÉS (CONSTRUCTIONS D'IMPORTANCE).



MOUNT WADDINGTON
92 N/6
EDITION 1