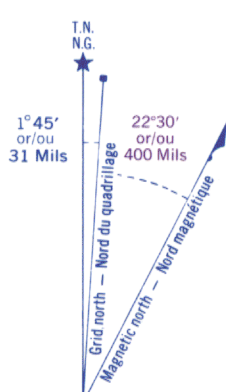

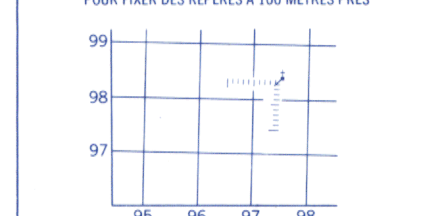
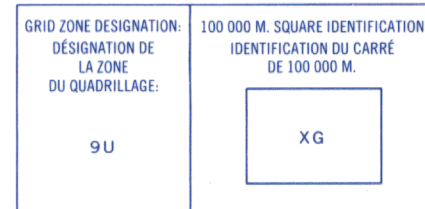


Military users, refer to this map as:	SERIES A 721	SÉRIE
Référence de cette carte pour usage militaire:	MAP 92 M/2	CARTE
	EDITION 2	ÉDITION



N'utiliser le diagramme que pour obtenir les valeurs numériques  
 DÉCLINAISON MOYENNE APPROXIMATIVE  
 AU CENTRE DE LA CARTE EN 1979  
 Variation annuelle (décroissante) 3.3°



REFERENCE POINT OF REFIRE	CHURCH - EGLISE	(as above) (ci-dessus)
<b>EASTING:</b> Read number on grid line immediately to left of point.		
<b>LONGITUDE:</b> Note the chiffre de la ligne du quadrillage immédiatement à gauche du repère.		97
Estimate tenths of a square from this line eastward to point.		
Estimer le nombre de dixièmes du carré entre cette ligne et le repère en direction est.		<u>5</u>
		975
<b>NORTHING:</b> Read number on grid line immediately below point.		
<b>LATITUDE NORTH:</b> Note le chiffre de la ligne du quadrillage immédiatement en-dessous du repère.		98
Estimate tenths of a square from this line northward to point.		
Estimer le nombre de dixièmes du carré entre cette ligne et le repère en direction nord.		<u>4</u>
<b>GRID REFERENCE:</b>		984
<b>REFERENCE ON QUADRANGLE:</b>		975984

NEAREST similar grid quadrangle 100 000 metres (about 63 miles)  
Le plus semblable est à 100 000 mètres (environ 63 miles)

Produced, 1973, by the SURVEYS AND MAPPING BRANCH,  
DEPARTMENT OF ENERGY, MINES AND RESOURCES,  
from aerial photographs taken in 1970. Printed 1974.

Updated from aerial photographs taken in 1978, provided by SURVEYS AND MAPPING BRANCH, MINISTRY OF ENVIRONMENT, BRITISH COLUMBIA. Overprinted and published in 1980.

Digitising of the compilation and the scribing were carried out on the Automated Cartographic System.

Copies may be obtained from the Canada Map Office,  
Department of Energy, Mines and Resources, Ottawa,  
or your nearest map dealer.

© 1982, Her Majesty the Queen in Right of Canada.

Roads:	Routes:		
loose or stabilized surface, all weather...	gravier aggloméré, toute saison...	2 lanes or more 2 voies ou plus	less than 2 lanes moins de 2 voies
loose surface, dry weather and unclassified streets	de gravier, temps sec et rues hors classe		
cart track	de terre		
trail or portage	sentier ou portage		

Scale 1:30 000 Echelle

Miles 1 0 1 2 3 Miles

Metres 1000 0 1000 2000 3000 4000 Metres

Yards 1000 0 1000 2000 3000 4000 Yards

This Provisional Map is equivalent to a standard map in accuracy of content.

Some names on this map are not yet official.  
Corrections or additions are invited by the  
Surveys and Mapping Branch.

CONTOUR INTERVAL 100 FEET  
Elevations in Feet above Mean Sea Level  
North American Datum 1927  
Transverse Mercator Projection

Cette carte provisoire équivaut une carte régulière  
au point de vue précision de l'information

Certains noms inscrits sur cette carte ne sont pas encore officiels. La Direction des levés et de la cartographie saurait gré au public de lui signaler corrections et additions.

ÉQUIDISTANCE DES COURBES 100 PIEDS  
Élévations en pieds au-dessus du niveau moyen de la mer  
Système de référence géodésique nord-américain, 1923  
Projection transverse de Mercator

Mise à jour à l'aide de photographies aériennes prises en 1978, provenant de la DIRECTION DES LEVÉS ET DE LA CARTOGRAPHIE, MINISTÈRE DE L'ENVIRONNEMENT, COLOMBIE-BRITANNIQUE. Surimprimée et publiée en 1980.

Établie en 1973, par la DIRECTION DES LEVÉS ET DE LA CARTOGRAPHIE,  
MINISTÈRE DE L'ÉNERGIE, DES MINES ET DES RESSOURCES, d'après  
des photographies aériennes prises en 1970. Imprimée en 1974.

La traduction en numérique de la compilation et du traçage a été réalisée par le système de cartographie automatique.

Ces cartes sont en vente au Bureau des Cartes du Canada, ministère de l'Énergie, des Mines et des Ressources, Ottawa ou chez le vendeur le plus près.

© 1980. Sa Majesté La Reine du Chef du Canada.  
Ministère de l'Énergie, des Mines et des Ressources.