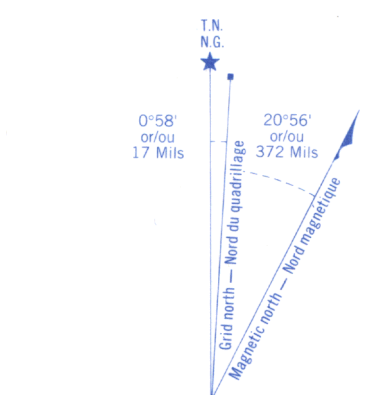
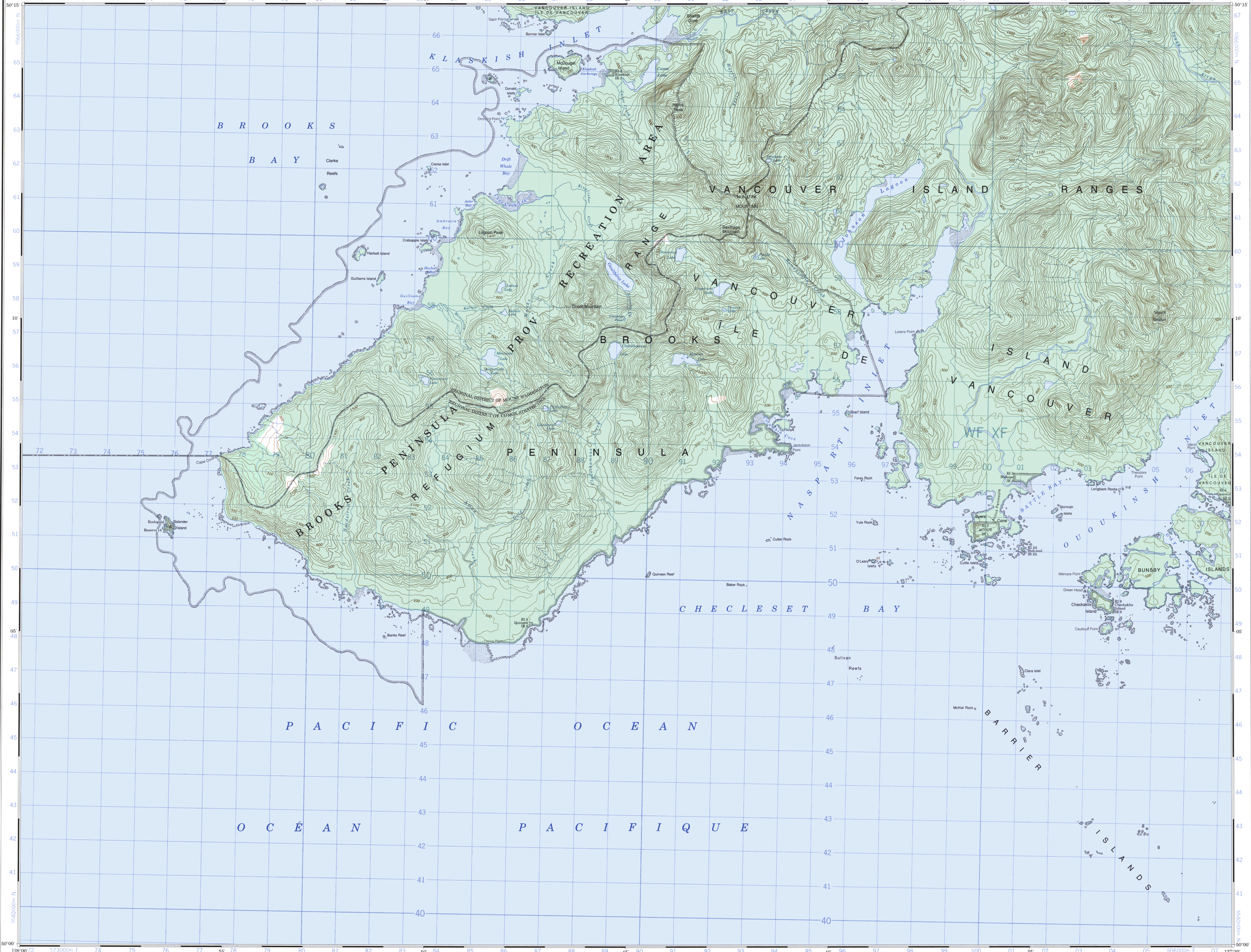


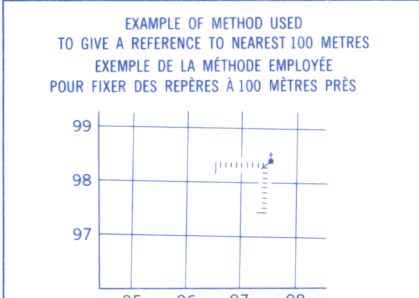
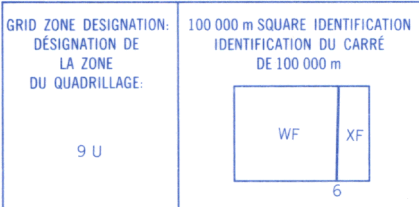
Military users, refer to this map as: Référence de cette carte pour usage militaire.	SERIES A 721 MAP 92 L/4 EDITION 3 MCE ÉDITION	SÉRIE CARTE ÉDITION
---	--	---------------------------



Use diagram only to obtain numerical values  
APPROXIMATE MEAN DECLINATION 1981  
FOR CENTRE OF MAP  
Annual change decreasing 7.8'

N'utiliser le diagramme que pour obtenir les valeurs numériques  
DECLINATION MOYENNE APPROXIMATIVE  
AU CENTRE DE LA CARTE EN 1981  
Variation annuelle décroissante 7.8'

ONE THOUSAND METRE  
UNIVERSAL TRANSVERSE MERCATOR GRID  
ZONE 9  
QUADRILLAGE UNIVERSEL TRANSVERSE DE MERCATOR  
DE MILLE MÈTRES



REFERENCE POINT  
POINT DE REPÈRE CHURCH - ÉGLISE (see above) (ci-dessus)

EASTING: Read number on grid line immediately to left of point.  
ABSCISSE: Note le chiffre de la ligne du quadrillage immédiatement à gauche du repère.

Estimate metres of a square from this line westward to point.  
Estimer le nombre de décimales du carré entre cette ligne et le repère en direction ouest.

NORTHING: Read number on grid line immediately below point.  
ORDONNÉE: Note le chiffre de la ligne du quadrillage immédiatement en dessous du repère.

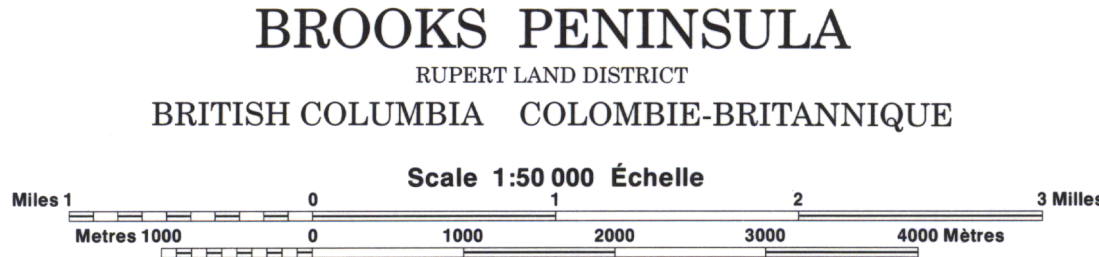
Estimate metres of a square from this line northward to point.  
Estimer le nombre de décimales du carré entre cette ligne et le repère en direction nord.

GRID REFERENCE: 975884  
REFERENCE AU QUADRILLAGE: 975884

Nearest similar grid reference 100 000 metres.  
La référence similaire la plus près est à 100 000 mètres.

PRODUCED BY THE CANADA CENTRE FOR MAPPING  
DEPARTMENT OF ENERGY, MINES AND RESOURCES  
INFORMATION CURRENT AS OF 1989. PUBLISHED 1991.  
COPIES MAY BE OBTAINED FROM THE CANADA MAP OFFICE,  
DEPARTMENT OF ENERGY, MINES AND RESOURCES, OTTAWA,  
OR YOUR NEAREST MAP DEALER.  
© 1991, HER MAJESTY THE QUEEN IN RIGHT OF CANADA,  
DEPARTMENT OF ENERGY, MINES AND RESOURCES.

Roads Routes  
cart track de terre  
trail, cut line or portage sentier, percée ou portage  
FOR COMPLETE REFERENCE SEE REVERSE SIDE POUR UNE LISTE COMPLÈTE DES SIGNES, VOIR AU VERSO



Information concerning bench marks and horizontal survey measurements can be obtained from Geomatic Survey, Canada Centre for Surveying, Ottawa.  
CONVERSION SCALE FOR ELEVATIONS  
Mètres 30 20 10 0 100 200 300 Mètres  
Feet 100 50 0 100 200 300 Feet

Pour les renseignements concernant les repères de nivellement et les bornes géodésiques, prière de s'adresser à la Division des levés géodésiques, Centre canadien des levés, Ottawa.  
ÉCHELLE DE CONVERSION DES ALTITUDES  
150 200 300 Mètres  
500 600 700 800 900 1000 Pieds

COUNTOUR INTERVAL 100 FEET  
Elevations in Feet above Mean Sea Level  
North American Datum 1927  
Transverse Mercator Projection

ÉQUIDISTANCE DES COURBES 100 PIEDS  
Altitudes en pieds  
Système de référence géodésique nord-américain, 1927  
Projection Transverse de Mercator

ÉTABLI PAR LE CENTRE CANADIEN DE CARTOGRAPHIE  
MINISTÈRE DE L'ÉNERGIE, DES MINES ET DES RESSOURCES  
RENSEIGNEMENTS À L'ÉCHÉLON PUBLIC EN 1991  
CES CARTES SONT EN VENTE AU BUREAU DES CARTES DU  
CANADA, MINISTÈRE DE L'ÉNERGIE, DES MINES ET DES RESSOURCES,  
OTTAWA, OU CHEZ LE VENDOR LE PLUS PRÈS.  
© 1991, SA MAJESTÉ LA REINE DU CHEF DU CANADA,  
MINISTÈRE DE L'ÉNERGIE, DES MINES ET DES RESSOURCES.