




Military users, refer to this map as: Réference de cette carte pour usage militaire.

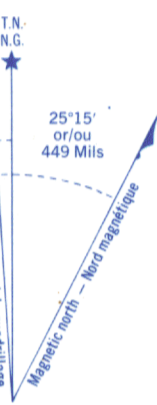
SERIES A 721
MAP 92 K/10
EDITION 1

SÉRIE
CARTE
ÉDITION



CONVERSION SCALE FOR ELEVATIONS
ÉCHELLE DE CONVERSION DES ÉLEVATIONS

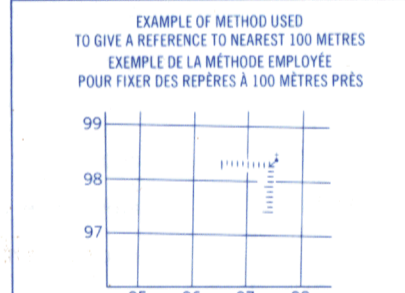
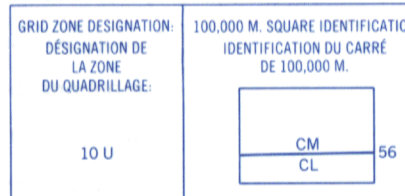
Mètres 0 100 200 300 400 500 600 700 800 900 1000
Pieds 0 100 200 300 400 500 600 700 800 900 1000



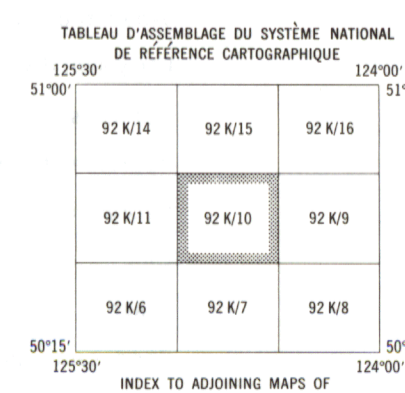
Use diagram only to obtain numerical values
APPROXIMATE MEAN DECLINATION 1974
FOR CENTRE OF MAP
Annual change decreasing 2.8'

Utiliser le diagramme que pour obtenir les valeurs numériques
DECLINAISON MOYENNE APPROXIMATIVE
AU CENTRE DE LA CARTE EN 1974
Variation annuelle décroissant 2.8'

ONE THOUSAND METRE
UNIVERSAL TRANSVERSE MERCATOR GRID
ZONE 10
QUADRILLAGE DE MILLE MÈTRES
TRANSVERSE UNIVERSEL DE MERCATOR



REFERENCE POINT
POINT DE RÉFÉRENCE: CHURCH - EGLISE (at above)
EASTING: Read number on grid line immediately to left of point.
LONGITUDE EST: Note le chiffre de la ligne du quadrillage immédiatement à gauche du repère.
Estimate tenths of a square from this line eastward to point.
Estimer le nombre de dixièmes du carré entre cette ligne et le repère en direction est: 97
NORTHING: Read number on grid line immediately below point.
LATITUDE NORD: Note le chiffre de la ligne du quadrillage immédiatement en-dessous du repère.
Estimate tenths of a square from this line northward to point.
Estimer le nombre de dixièmes du carré entre cette ligne et le repère en direction nord: 98
GRID REFERENCE: 979864
RÉFÉRENCE AU QUADRILLAGE: 979864
Nearest corner grid reference 100,000 metres (about 63 miles)
La position la plus proche au quadrillage est à 100,000 mètres (environ 63 miles)



ORFORD RIVER
92 K/10
EDITION 1