



Produced by the SURVEYS and MAPPING BRANCH,
DEPARTMENT OF ENERGY, MINES AND RESOURCES
from 1970 aerial photography provided by the SURVEYS
and MAPPING BRANCH, DEPARTMENT OF LANDS,
FORESTS AND WATER RESOURCES, BRITISH
COLUMBIA. Information current as of 1970.

© Canada Copyrights Reserved 1977

Roads:
loose or stabilized surface, all weather — gravel, aggregate, loose surface, dry weather and
unclassified streets.
cart track, cut line or portage — semier, perched or portage
trail, cut line or portage — semier, perched or portage

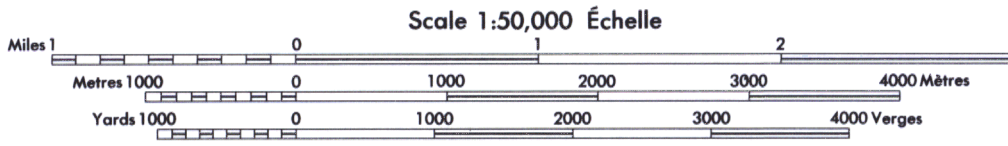
Routes:
gravel, aggregate, loose surface, dry weather and
unclassified streets.
semier, perched or portage

2 lanes or more
more than 2 lanes

FOR COMPLETE REFERENCE SEE REVERSE SIDE

POUR UNE LISTE COMPLÈTE DES SIGNES, VOIR AU VERSO

POWELL LAKE
BRITISH COLUMBIA



CONTOUR INTERVAL 100 FEET
Elevations in Feet above Mean Sea Level
North American Datum 1927
Transverse Mercator Projection

QUADRANTES DES COORDONÉES (100 PIEDS)
Elevations in Feet above Mean Sea Level
North American Datum 1927
Projection Transverse de Mercator

Coordonnées Conversion NAD 27 to NAD 83 (NCS 84)
Mean values for this map
Geographic: Latitude — subtract 0.8°
Longitude — add 5.1°
Grid: Northing — add 200m
Easting — subtract 90m

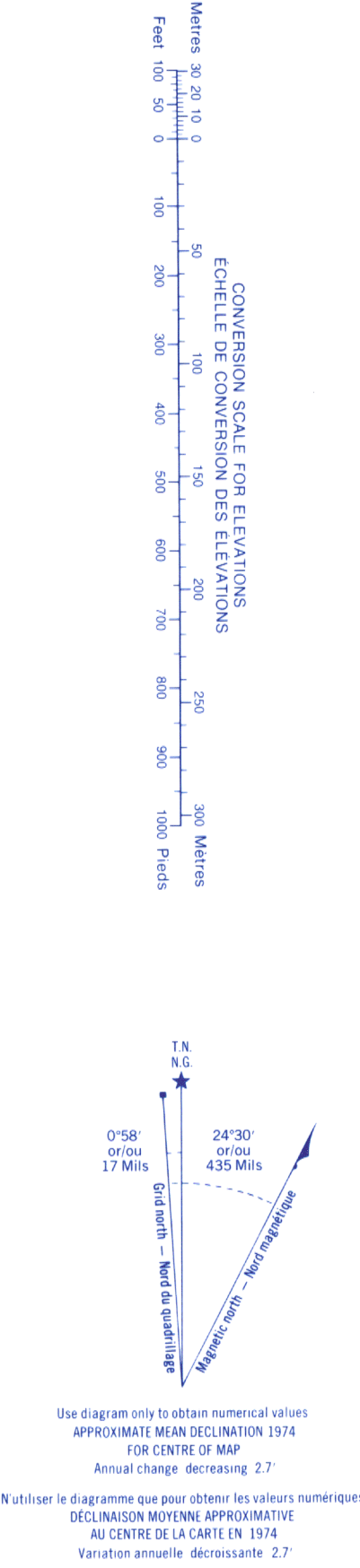
Conversion des coordonnées NAD 27 à NAD 83 (NCS 84)
Valeurs moyennes pour cette carte
Coordonnées géographiques: Latitude — soustraire 0.8°
Longitude — additionner 5.1°
Quadrillage: Northing (N) — additionner 200m
Easting (E) — soustraire 90m

Établi par la DIRECTION DES LEVÉS et DE LA CARTOGRAPHIE,
MINISTÈRE DE L'ÉNERGIE, DES MINES ET DES RESSOURCES,
d'après des photographies aériennes prises en 1970, provenant de la
DIRECTION DES LEVÉS et DE LA CARTOGRAPHIE, MINISTÈRE
DES TERRES, DES FORÊTS ET DES RESSOURCES HYDRAU-
LIQUES DE LA COLUMBIE-BRITANNIQUE. Renseignements à jour
en 1970.


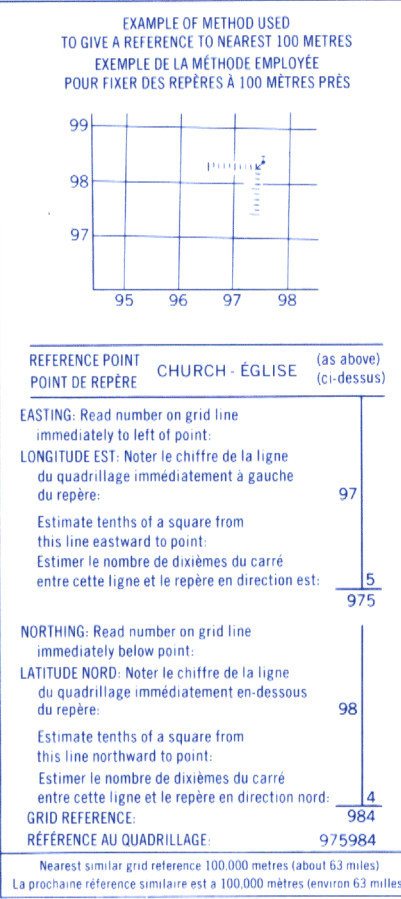
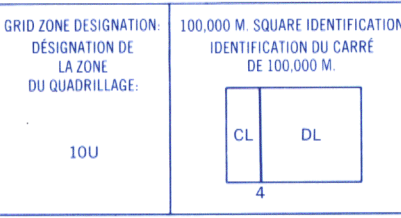
© Canada 1977, tous droits réservés

Military users,
refer to this map as:
Référence de cette carte
pour usage militaire:

SERIES A 721 SERIE
MAP 92 K/1 CARTE
EDITION 1 MCE ÉDITION



ONE THOUSAND METRE
UNIVERSAL TRANSVERSE MERCATOR GRID
ZONE 10
QUADRILLAGE DE MILLE MÈTRES
TRANSVERSE UNIVERSEL DE MERCAUR



INDEX TO ADJOINING MAPS OF
THE NATIONAL TOPOGRAPHIC SYSTEM

POWELL LAKE
92 K/1
EDITION 1