

Produced by the SURVEYS and MAPPING BRANCH  
DEPARTMENT OF ENERGY, MINES AND RESOURCES  
Updated from aerial photographs taken in 1975. Culture check  
1976. Information current as of 1976.

Copies may be obtained from the Canada Map Office,  
Department of Energy, Mines and Resources, Ottawa,  
or your nearest map dealer.

© Canada Copyrights Reserved 1978

**ASPEN GROVE**  
YALE LAND DISTRICT  
BRITISH COLUMBIA  
Scale 1:50,000 Échelle

**CONVERSION SCALE FOR ELEVATIONS**  
Mètres 30 20 10 0 50 100 150 200 250 300 Mètres  
Feet 100 50 0 100 200 300 400 500 600 700 800 900 1000 Feet

**ÉCHELLE DE CONVERSION DES ÉLEVATIONS**  
Mètres 30 20 10 0 50 100 150 200 250 300 Mètres  
Pieds 100 50 0 100 200 300 400 500 600 700 800 900 1000 Pieds

**CONTOUR INTERVAL 100 FEET**  
Elevations in Feet above Mean Sea Level  
North American Datum 1927  
Transverse Mercator Projection

**ÉLOIGNEMENT DES COURBES 100 PIEDS**  
Élevations en pieds au-dessus du niveau moyen de la mer  
Système de référence géodésique nord-américain, 1927  
Projection transverse de Mercator

**COORDINATES**  
Métres au-dessus du niveau moyen de la mer  
Métres au-dessus du niveau moyen de la mer  
Métres au-dessus du niveau moyen de la mer  
Métres au-dessus du niveau moyen de la mer

**COORDONÉES**  
Mètres au-dessus du niveau moyen de la mer  
Mètres au-dessus du niveau moyen de la mer  
Mètres au-dessus du niveau moyen de la mer  
Mètres au-dessus du niveau moyen de la mer

**INDEX TO ADJOINING MAPS OF THE NATIONAL TOPOGRAPHIC SYSTEM**

92 H/15	92 H/16	92 H/17
92 H/14	92 H/15	92 H/16
92 H/11	92 H/10	92 H/9

**ASPEN GROVE**  
92 H/15  
EDITION 2

Military users, refer to this map as: Références de cette carte pour usage militaire	SERIES A721 MAP 92 H/15 EDITION 2 MOE EDITION	SERIE A721 CARTE
--	---	---------------------

GLOSSARY	GLOSSAIRE
Airfield	Terrain d'aviation
Arms	Armes
City Limits	Limites de ville
Cuscuta	Cuscuta
Ditch	Fossé
Dugout	Abri
Dune	Dune
Filtration Plant	Usine de filtration
Gas	Gaz
Golf Course	Terrain de golf
Kite	Ferraille
Lookout	Observatoire
Miner's Waste	Débris de mine
Oil Wells	Puits de pétrole
Park	Parc
Road	Road
Senior Citizens Home	Établissement pour personnes âgées
Ski Area	Station de ski
Strong Blue	Station à l'échelle
Surveyed Line	Ligne mesurée
Tank	Réservoir
Water	Eau
Water Road	Chemin d'eau

ABBREVIATIONS	ABRÉVIATIONS
Abandon	Abandonné
C	Cemetery
CO	County
E	Elevation
F	Ferry
H	Indian Name
H	Hospital
L	Lat
Micro	Micro
M	Municipality
P	Post Office
PH	Power House
RCMP	Royal Canadian Mounted Police
Res	Reservoir
Tran Sta	Transformer Station
TEL	Tree Farm Licence

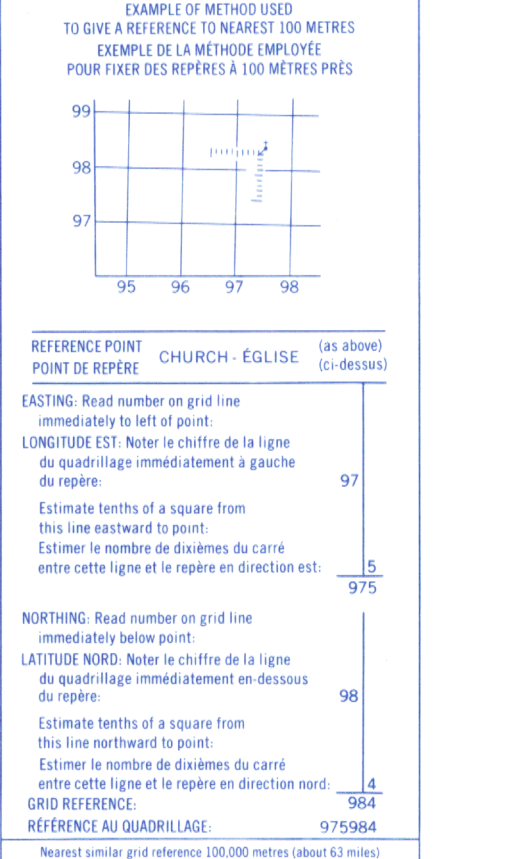
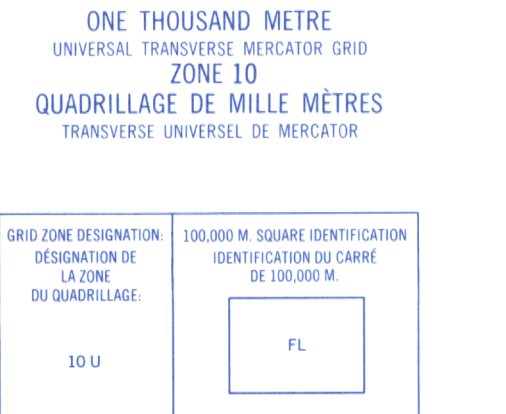
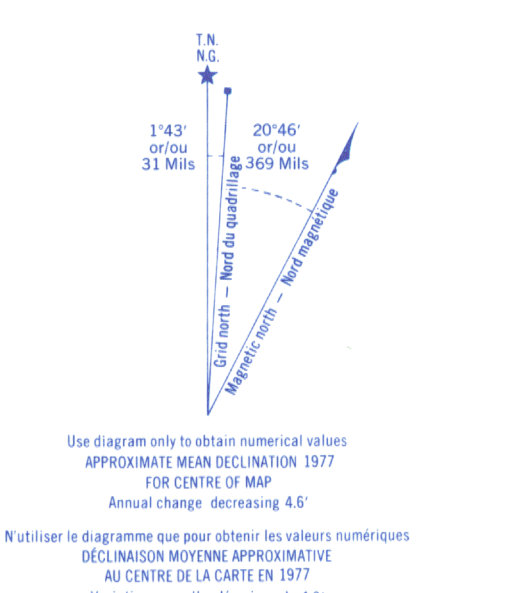


TABLEAU D'ASSEMBLAGE DU SYSTÈME NATIONAL DE RÉFÉRENCE CARTOGRAPHIQUE			
92 H/15	92 H/16	92 H/17	92 H/18
92 H/14	92 H/15	92 H/16	92 H/17
92 H/13	92 H/14	92 H/15	92 H/16